



Klokkeløb Regulativ nr. 4.3.2

Status: I krafttrådt, d. 08-11-2021

INDHOLD

1. Forord	2
2. Grundlag for regulativet	3
3. Beskrivelse af vandløbet	4
4. Vandløbets skikkelse og vandføringsevne	6
4.1. Vandløbets vandføringsevne beskrevet med teoretisk skikkelse	6
4.2. Dimensionsskema for vandløbet	6
5. Bygværker m.v.	7
5.1. Broer og overkørsler	7
5.2. Tilløb	7
5.3. Krydsninger	7
5.4. Skalapæle	7
5.5. Øvrige registreringer	7
6. Administrative bestemmelser	8
7. Sejlads	9
8. Bredejerforhold	10
8.1. Bræmmer	10
8.2. Arbejdsbælter og overkørsler ved udløb	11
8.3. Hegning i forbindelse med løsdrift	12
8.4. Træer og buske langs vandløb	12
8.5. Kreaturvanding og vandindvinding	13
8.6. Drænudløb, rørledninger m.v.	13
8.7. Ændringer i vandløbets tilstand	14
8.8. Forurening af vandløbet	15
8.9. Beskadigelse og påbud	15
8.10. Straf	15
9. Vedligeholdelse	16
9.1. Generelt	16
9.2. Grødeskæring	17
9.3. Kantskæring	22
9.4. Bortskaffelse af afskåret grøde og kantvegetation	23
9.5. Oprensning	24
9.6. Andre forhold	27
10. Tilsyn	29
11. Revision	30
12. Ikrafttræden	31

1. Forord

Dette regulativ danner retsgrundlag for administrationen af det offentlige vandløb Klokkeløb.

Kolding Kommune er vandløbsmyndighed for vandløbet.

Regulativet indeholder bestemmelser om vandløbets fysiske tilstand samt omfanget af vandløbets vedligeholdelse. Herudover indeholder regulativet en beskrivelse af kommunens og bredejernes forpligtigelser og rettigheder.

Regulativet indeholder endvidere bilagsmateriale i form af plankort, længdeprofiler, tværsnitsprofiler, ordforklaring mm.

Som en del af regulativet er der udarbejdet en redegørelse, der beskriver den nærmere baggrund for regulativet samt konsekvenserne af regulativets bestemmelser.

Forslag til dette regulativ har været fremlagt for offentligheden til gennemsyn i mindst 8 uger. Eventuelle indsigelser og ændringsforslag m.v. har kunnet indgives skriftligt til vandløbsmyndigheden indenfor 8 ugers fristen.

Forud for den offentlige høring blev der afholdt et fælles møde om regulativrevisionen for lodsejerne langs vandløbet.

Der kan siden regulativets vedtagelse være udført reguleringer, restaureringer mv. af vandløbet. Forespørgsler herom, samt øvrige henvendelser vedrørende regulativet kan rettes til:

Kolding Kommune
By- og Udviklingsforvaltningen - Natur og Vand
Nytørv 11, 6000 Kolding
Tlf.: 79797576
Mail: Naturogvand@kolding.dk

2. Grundlag for regulativet

Dette regulativ omfatter det offentlige vandløb Klokkeløb i Kolding Kommune.

Udarbejdelse af regulativet er foretaget på grundlag af:

- LBK nr. 1217 af 25. november 2019, lov om vandløb.
- LBK nr. 919 af 27. juni 2016 om regulativer for offentlige vandløb.
- Cirkulære nr. 21 af 26. februar 1985 om vandløbsloven.
- Cirkulæreskrivelse nr. 23 af 20. juli 1984 om standardregulativ for offentlige vandløb.

Vandløbsloven er det primære lovgrundlag for udarbejdelse af vandløbsregulativer. Vandløbsloven har til formål at sikre, at vandløb kan benyttes til afledning af vand under hensyntagen til de miljømæssige krav til vandløbskvaliteten, som fastsættes i henhold til anden lovgivning. Bestemmelser, lovgivning og mål, der kan have betydning for vandløbet, fremgår af vandområdeplanen, miljømålsloven, naturbeskyttelsesloven, planloven, miljøbeskyttelsesloven, okkerloven samt habitatdirektivet. De enkelte love er nærmere beskrevet i redegørelsen for regulativet i bilag 1.

Vandløbsregulativet er udarbejdet på baggrund af det miljømål, som fremgår af gældende vandområdeplan 2015-2021 for vandområdedistrikt 1.11. Lillebælt - Jylland, samt en opmåling af vandløbet 06.12.2016 til fastlæggelse af vandløbets aktuelle forhold.

Regulativet er endvidere udarbejdet på grundlag af:

- Tillægsregulativet for Kommunevandløbene i Christiansfeld Kommune for bl.a. Kommunevandløb nr. 6-4 i Hejls Sogn, Christiansfeld Kommune vedtaget 2. juni 1997.
- Regulativ for kommunevandløb nr. 6-4 i Hejls sogn, Christiansfeld Kommune vedtaget 28. juni 1975.

Nærværende regulativ erstatter det ovenstående regulativ og tillægsregulativ, som hidtil har været gældende.

Den øvre del af vandløbet er blevet nedklassificeret:

- I 2012 blev den opstrøms rørlagte strækning nedklassificeret (st. 0-1410) og i 2020 blev det åbne stykke vandløb mellem den rørlagte strækning og udløbet fra Tilløb til Klokkeløb nedklassificeret (st 1410-1.523). Det nye regulativ starter derfor, hvor Tilløb til Klokkeløb løber ud i Klokkeløb.

3. Beskrivelse af vandløbet

Regulativet omfatter Klokkeløb, der er beliggende i Kolding Kommune.

Det offentlige vandløb starter ved rørudløb fra Tilløb til Klokkeløb og har udløb i Hejls Bæk, som er en del af Hejls Bæk - systemet. Klokkeløb har en samlet længde på 116 meter. Der findes ikke rørlagte strækninger på vandløbet.

Vandløbets start- og slutpunkt i UTM zone 32 Euref89:

Startpunkt – st. 0 m: X [536946,9] Y [6137427,1]

Slutpunkt – st. 116 m: X [536985,5] Y [6137321,5]

Vandløbets beliggenhed fremgår af oversigtskortet og bilag 2.



Oversigtskort der viser placeringen af Klokkeløb. Klokkeløb er markeret med en blå streg. Vandløbet munder ud i Hejls Bæk.

Klokkeløb løber i et relativt fladt terræn og har ved udløbet i Hejls Bæk et topografisk opland på 4,8 km². Umiddelbart opstrøms for den offentlige del af vandløbet er vandløbet åbent på en kortere strækning. Resten af den private del af vandløbet er rørlagt.

Arealerne i oplandet anvendes næsten udelukkende til intensiv landbrugsdrift. De vandløbsnære arealer består både af dyrkede arealer og naturarealer. Det topografiske opland kan ses i bilag 3.

Vandløbet har et godt fald (5 promille) og har derfor relativt hurtigt strømmende vand. Vandløbet ligger lysåbent. Vandløbet er tilbage i tiden blevet reguleret og ligger derfor dybt i terræn, men er ved at finde tilbage til et mere naturligt forløb med mere varierende bredde- og dybdeforhold. Bunden er generelt fast, og består af en fast sand og lerbund med et tyndt lag grus og enkelte sten ovenpå.

Der er i 2009 foretaget en vurdering af vandløbets fysiske forhold, hvor der er set på forskellige fysiske parametre, f.eks. bundmateriale og strømforhold. Ud fra dette blev det vurderet, at de fysiske forhold generelt er ringe, hvilket primært skyldes det regulerede forløb samt en generel mangel på grus og stenmaterialer.

Vandløbet har ikke et miljømål i vandområdeplanen. Ved seneste bedømmelse af smådyrsfaunaen i 2010 blev der fundet en DVFI klasse på 4, hvilket svarer til en noget forringet biologisk vandløbskvalitet. Der er ikke foretaget fiskeundersøgelser i vandløbet, men DTU Aqua har ved seneste undersøgelse af fiskebestanden i den nedstrøms liggende Hejls Bæk fundet en mindre ørredbestand på 11 stk. pr 100 m², hvilket svarer til en ringe fiskeøkologiske tilstand.

Vandløbet er udpeget som beskyttet efter bestemmelserne i naturbeskyttelseslovens §3.

4. Vandløbets skikkelse og vandføringsevne

4.1. Vandløbets vandføringsevne beskrevet med teoretisk skikkelse

Vandløbet er stationeret fra øvre ende med begyndelsepunktet som station 0. Stationeringen svarer til afstanden fra begyndelsepunktet i meter.

Ifølge vandløbsloven, skal vandløbsregulativet indeholde bestemmelser om "vandløbets skikkelse eller vandføringsevne".

Med baggrund i vandløbets miljøtilstand har vandløbsmyndigheden besluttet, at vandløbet på strækningen skal vedligeholdes på grundlag af krav til vandløbets vandføringsevne beskrevet ved en teoretisk skikkelse, som fremgår af dimensionsskemaet.

Det tilstræbes af hensyn til miljøtilstanden, at vandløbet henligger i en tilstand med varierede bund- og dybdeforhold. Vandløbet kan således i princippet antage en vilkårlig skikkelse, så længe vandføringsevnen svarer til vandføringsevnen i et teoretisk vandløb med dimensionerne angivet i skemaet.

De anførte dimensioner i skemaet gælder kun for den grødefri periode.

I redegørelsen (bilag 1) er der nærmere redegjort for sammenhængen mellem dimensioner og vandføringsevne.

4.2. Dimensionsskema for vandløbet

Fra station	Til station	Fra bund-kote	Til bund-kote	Bund-bredde (m)/ Rør-dimension	Fald	Anlæg	Type	Bemærkning
(m)	(m)	(m DVR90)	(m DVR90)	(cm)	(‰)			
0	50	0,95	0,68	0,6	5,4	1,00		Start ved udløb fra Tilløb til Klokkeløb
50	104	0,68	0,41	0,6	5,0	1,00		
104	116	0,41	0,35	0,6	5,0	1,00	Sandfang	Udløb i Hejls Bæk

5. Bygværker m.v.

I forbindelse med opmålingen i 06.12.2016 er følgende bygværker m.v. registreret.

5.1. Broer og overkørsler

Der er ikke registreret broer og overkørsler i vandløbet i regulativopmålingen

5.2. Tilløb

Følgende tilløb fremgår af regulativopmålingen. Vandløbssiden (højre/ venstre) er angivet i forhold til at vandløbet følges i medstrøms retning. Det er kun de åbne tilløb og dræn, der på opmålingstidspunktet var synlige, som fremgår af regulativet.

Station (m)	Type	Vandløbs-side	Dimension /bundbredde (cm)	Bundkote (m DVR90)	Navn
0	Rør Regnvandsudløb	Højre	Ø 80	1,24	Tilløb til Klokkeløb

5.3. Krydsninger

Der er ikke registreret krydsninger af vandløbet i regulativopmålingen og der er ikke kendskab til krydsninger af spildevandledninger oplyst af BlueKolding, krydsninger af vandforsyningsledninger oplyst af vandværket, samt ledninger Kolding Kommune har givet tilladelse til.

5.4. Skalapæle

Der er ikke registreret skalapæle i vandløbet.

5.5. Øvrige registreringer

Der er ingen øvrige registreringer i regulativopmålingen.

Station (m)	Type	Bemærkning
104 116	Sandfang	Ikke opmålt

6. Administrative bestemmelser

Klokkeløb er et offentligt vandløb, der administreres og vedligeholdes af Kolding Kommune.

Vandløbets vedligeholdelse udføres udelukkende af vandløbsmyndigheden.

Ejer eller bruger af vandløbet må ikke på eget initiativ og uden forudgående tilladelse fra myndigheden udføre nogen form for vedligeholdelse eller fysiske forandringer af vandløbet eller de dyrkningsfrie bræmmer langs vandløbet, herunder træer der vokser indenfor to meter bræmmen og vandløbets profil.

Vandløbet med bygværker m.v. skal vedligeholdes således, at den fastsatte vandføringsevne ikke ændres.

Vedligeholdelsen af styrt, stryg, skråningssikringer samt øvrige bygværker, herunder broer, stemmeværker, overkørsler og vandingsanlæg m.v., påhviler de respektive ejere eller brugere. Ejerne eller brugerne har pligt til at optage grøde, grene, aflejrede materialer m.v., der samler sig ved bygværker, jf. vandløbslovens bestemmelser.

Bygværker, såsom styrt, stryg og skråningssikringer m.v., der er udført af hensyn til vandløbet, og som vandløbsmyndigheden vurderer er nødvendige af hensyn til sikring af vandføringsevnen og/eller det fastsatte miljømål, vedligeholdes som en del af vandløbet.

Bygværker, der ikke vedligeholdes, kan fjernes eller istandsættes på vandløbsmyndighedens foranstaltning og på ejernes bekostning.

Enhver ændring af eksisterende bygværker, samt anlæg af nye, skal godkendes af vandløbsmyndigheden.

7. Sejlads

Enhver form for sejlads på vandløbet er forbudt. Dette skyldes, at vandløbet er for lille til, at der kan sejles på det, uden at der sker skade på vandløbets bund og sider. Sejlads kan være til skade eller gene for dyre- og plantelivet.

8. Bredejerforhold

8.1. Bræmmer

Vandløbslovens bestemmelser om 2 m brede dyrkningsfrie bræmmer langs vandløbs åbne strækninger, gælder for alle naturlige og/eller målsatte vandløb og søer i landzonen.

Formålet med bræmmen er, at bevare vandløbets bred i en stabil tilstand og dermed beskytte bredden mod udskridning. En stabil bred medfører, at tilførslen af sand og jord til vandløbet nedbringes, dels fordi bredden beskyttes mod udskridning, dels fordi bræmmens planter virker som et filter ved overfladisk afstrømning fra markerne, hvorved der ikke opstår overfladiske skyllerender med direkte udløb til vandløbet. En stabil bred medvirker samtidig til at sikre gode fysiske forhold for fisk og smådyr.

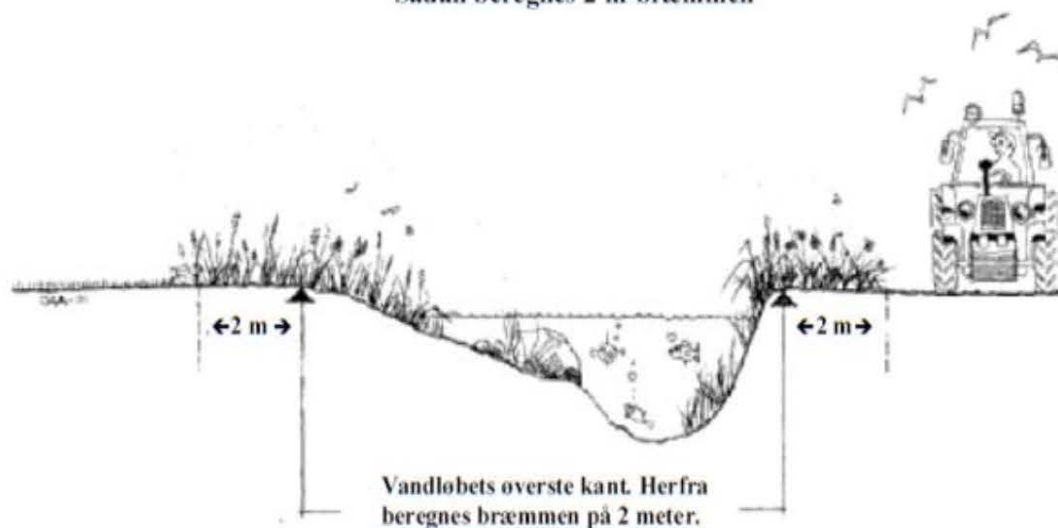
Bræmmen skal betragtes som en del af vandløbet.

Klokkeløb er omfattet af ovenstående, og derfor må dyrkning, jordbehandling, plantning, terrænændring og anbringelse af enhver form for hegn ikke foretages i en bræmme på 2,0 m langs vandløbets øverste kant.

Bræmmen måles fra vandløbsbrinkens øverste kant. Den øverste kant er overgangen fra det skrånende terræn mod vandløbet og det flade terræn, som normalt kan jordbehandles. Se nedenstående figur.

Undtaget fra denne bestemmelse er vandløbsmyndighedens eventuelle plantning af skyggegivende vegetation til begrænsning af grødevækst. For anbringelse af hegn, hvor arealet benyttes til græsning for løsgående husdyr, se afsnit 8.3.

Sådan beregnes 2 m-bræmmen



8.2. Arbejdsbælter og overkørsler ved udløb

Ejere og brugere af de ejendomme, der grænser op til vandløbet, er pligtige til at tåle eventuelle gener ved udførelse af vandløbsvedligeholdelsen, herunder transport af materialer og maskiner og disses arbejde langs både åbne og rørlagte vandløb. Arbejdet kan også omfatte beskæring og rydning. Det bemærkes, at arbejdsbæltet normalt ikke bliver mere end 8 m bredt.

Anlæg i arbejdsbæltet så som brønddæksler, hydranter, mulepumper m.v. skal være synlige eller tydeligt afmærket. Hvis dette ikke er opfyldt, er vandløbsmyndigheden ikke ansvarlig for skader på disse anlæg i forbindelse med vedligeholdelsesarbejdet.

Bygninger, bygværker, faste hegn, beplantninger, udgravninger og lignende anlæg af blivende eller midlertidig karakter må ikke, uden vandløbsmyndighedens tilladelse, anbringes nærmere end 8 m fra vandløbets kronekant. For rørlagte vandløbsstrækninger ikke nærmere end 8 m fra ledningens midte. Omkostningerne til fjernelse af ovenstående påhviler bredejereren.

Nye åbne tilløb, og tilløb der reguleres, skal som udgangspunkt forsynes med en overkørsel med 5 meters ovenbredde ved udløbet til Klokkeløb. Overkørslen skal bruges til transport af materiel, der anvendes til vandløbets vedligeholdelse. Bredejereren har mulighed for søge dispensation fra denne bestemmelse.

8.3. Hegning i forbindelse med løsdrift

De arealer, der grænser op til vandløbet, må ikke uden vandløbsmyndighedens tilladelse benyttes til løsdrift, med mindre der opsættes og vedligeholdes et forsvarligt hegn langs med og mindst 2 meter fra vandløbskanten. Sådanne hegn er ejerne pligtige til at fjerne inden 2 uger efter vandløbsmyndighedens meddelelse, såfremt dette er nødvendigt af hensyn til udførelse af vedligeholdelsesarbejdet. Udgiften hertil påhviler ejeren.

Der må som udgangspunkt ikke hegnes på tværs af vandløbet. Eventuel hegning på tværs af vandløbet kræver særskilt tilladelse fra vandløbsmyndigheden.

Ved hegning i arbejdsbæltet skal hegn forsynes med minimum 5 meter brede led, så eventuel maskinel vedligeholdelse kan foretages langs vandløbet.

Vandløbsmyndigheden kan - uden varsel - flytte hegn midlertidigt, hvis de er i vejen for vedligeholdelsens udførelse.

Bredejerne har pligt til at frahegne sumpede eller andre arealer i vandløbets umiddelbare nærhed, såfremt dette er nødvendigt for at forhindre tilførsel af materiale til vandløbet eller udskridning af vandløbets sideskråninger.

Eksisterende hegn, som står 1 meter fra øverste vandløbskant, og som er opsat i overensstemmelse med tidligere regulativer er fortsat lovlige.

Hvis hegn udskiftes, skal opsætningen ske i overensstemmelse med dette regulativs bestemmelser.

Ofte kan det være hensigtsmæssigt, at placere hegn tættere end 2 meter på kronekanten, så 2 meter bræmmen kan afgræsses. Nogle steder kan det også være en fordel ikke at have hegn. Bredejeren har mulighed for at søge om dispensation til dette. Dispensation kan normalt opnås i tilfælde, hvor dyrene kan færdes uden at beskadige vandløbet.

8.4. Træer og buske langs vandløb

Skyggegivende beplantning i vandløbsprofilet og indenfor 2 meter bræmmen må ikke fjernes eller beskæres uden tilladelse fra vandløbsmyndigheden. Dette gælder også træer, der er væltet hen over vandløbsprofilet. Væltede træer og dødt ved, som ikke påvirker vandføringsevnen væsentligt, skal normalt blive liggende. Herved øges fødemængden og antallet af levesteder for vandløbets fisk og smådyr.

Af hensyn til markarbejdet må bredejeren uden tilladelse beskære træer og buske mod marksiden i en lodret linje uden for 2 meter bræmmerne.

Vandløbsmyndigheden kan foretage beplantning langs med vandløbet. Formålet kan være at bortskygge og dermed mindske mængden af vandløbsplanter i vandløbet. Formålet kan ligeledes være at fremme dyrelivet i vandløbet. Nedfaldne blade og grene giver leveduligheder for svampe og bakterier, som udgør fødegrundlaget for visse smådyr i vandløbet. Herved øges sandsynligheden for at opnå miljømålet.

Det kræver vandløbsmyndighedens tilladelse, at plante og vedligeholde træer og buske i vandløbsprofilen og på bræmmerne.

Ved plantning af træer og buske bør der anvendes naturligt hjemmehørende arter, da de typisk klarer sig bedst. Beplantningen foretages under hensyntagen til de landskabelige og miljømæssige forhold i og omkring vandløbet.

8.5. Kreaturvanding og vandindvinding

Lodsejere langs Kløkkeløb kan uden tilladelse oppumpe vand fra vandløbet til kreaturvanding med mulepumpe, vind- eller solcelledrevet pumpe.

Vandløbsmyndigheden kan meddele tilladelse til indretning af egentlige vandingssteder. Vandingsstedet skal som udgangspunkt indrettes uden for vandløbets profil og indhegnes således, at kreaturer ikke kan træde ud i vandløbet.

Der kan dog gives tilladelse til andre indretninger af vandingssteder efter konkret vurdering.

Fra såvel nye, som eksisterende vandingssteder, må dyrenes færdsel ikke føre til, at der trædes jord m.m. ud i vandløbet, ligesom der ikke må ske tilførsel af dyrenes urin og fækalier til vandløbet.

Formålet med ovenstående er at forhindre vandløbet i at blive tilført stoffer, der øger vedligeholdelsesbyrden og kan hindre opfyldelse af vandløbets miljømål.

Ifølge bestemmelserne i vandforsyningsloven er det ikke tilladt at indvinde vand fra vandløbet. Dette gælder dog ikke i forhold til kreaturvanding med mulepumpe, vind- eller solcelledrevet pumpe. I særlige tilfælde kan der dog efter ansøgning gives tilladelse til indvinding af vand til andre formål.

8.6. Dræneløb, rørledninger m.v.

Udløb fra dræneløb skal udføres og vedligeholdes, så der ikke sker skade på vandløbets skrånninger.

I de tilfælde, hvor vandløbet naturligt har flyttet sig, står det bredejere frit for, at forlænge eksisterende dræn til frit udløb i vandløbet. Forlængelsen foretages for egen regning og skal udføres i samme dimension og dybde, som det eksisterende dræn. Drænrør må højst rage 15 cm ud i vandløbet målt fra brinken, af hensyn til eventuel maskinel vedligeholdelse.

Nye dræntilløb må ikke placeres med underkanten af røret dybere end 20 cm over den regulativmæssige bundkote, med mindre andet aftales med vandløbsmyndigheden. Ved henvendelse kan vandløbsmyndigheden oplyse bundkoten.

Nye udløb fra drænrør, drængrøfter eller lignende skal etableres således, at de ikke medfører utilsigtet sandvandring i vandløbet - evt. ved etablering af sandfangsbrønd eller lignende. Lodsejeren bør renholde egne brønde og sandfang, samt sørge for at drænene har frit udløb.

Lodsejere må lokalt oprense med håndredskaber umiddelbart ud for egne drænudløb.

Ved vedligeholdelse af private rørlagte strækninger, herunder dræn, må sediment m.v ikke sendes videre, men skal opsamles før udløb i det offentlige vandløb.

Etablering af nye dræn og åbne tilløb, der ikke er omfattet af vandløbslovens § 3 om den frie dræningsret, kræver en forudgående tilladelse fra vandløbsmyndigheden.

Etablering af rørledninger, kabler og lignende, der krydser vandløbet, kræver tilladelse fra vandløbsmyndigheden.

8.7. Ændringer i vandløbets tilstand

I henhold til vandløbslovens §6 må ingen bortlede vandet fra vandløbet eller foranledige, at vandstanden i vandløbet forandres, eller at vandets frie løb hindres.

Regulering som f.eks. rørlægning af vandløbet, brinksikring samt etablering af broer og overkørsler, må kun finde sted efter vandløbsmyndighedens godkendelse.

Ingen må uden tilladelse fra vandløbsmyndigheden foretage ændringer ved vandløbet og dets anlæg, hvorved tilstanden ved disse kommer i strid med bestemmelserne i nærværende regulativ, vandløbsloven, miljøbeskyttelsesloven, naturbeskyttelsesloven, vandplanerne, Natura 2000-planerne, habitatdirektivet, miljømålsloven m.v.

8.8. Forurening af vandløbet

Vandløbet må ikke tilføres haveaffald, spildevand, okkerholdigt spulevand eller andre faste stoffer og væsker, der kan forurene vandet, jf. miljøbeskyttelseslovens bestemmelser, eller foranledige aflejringer i vandløbet.

Der må i nærheden af vandløbet ikke etableres oplag af stoffer f.eks. slam, gødning mv., der kan udgøre en risiko for forurening af vandløbet.

På vandløbets brinker og i 2 meter bræmmen må der ikke henkastes eller oplægges affald, haveaffald m.m.

Ved akut forurening ringes 112.

8.9. Beskadigelse og påbud

Skalapæle eller andre former for afmærkning i eller ved vandløbet må ikke beskadiges eller fjernes. Sker dette, bekostes retableringen af den ansvarlige.

Beskadiges vandløb, diger, faskiner, bygværker eller andre anlæg ved vandløbet, eller foretages der foranstaltninger i strid med vandløbsloven eller bestemmelserne i nærværende regulativ, kan vandløbsmyndigheden meddele påbud om genoprettelse af den tidligere tilstand.

Vandløbsmyndigheden kan påbyde fjernelse af træer og anden bevoksning langs rørlagte vandløbsstrækninger, hvis rødderne vokser ind i rørene og derved beskadiger rørene eller begrænser vandføringsevnen.

Er et påbud ikke efterkommet inden udløbet af den fastsatte frist, kan vandløbsmyndigheden foretage det fornødne på den forpligtigedes regning, jævnfør vandløbslovens bestemmelser.

Er der fare for, at betydelig skade kan ske på grund af usædvanlige nedbørsforhold eller andre udefra kommende usædvanlige begivenheder, kan vandløbsmyndigheden foretage det fornødne uden påbud og på den forpligtiges regning, jævnfør vandløbslovens bestemmelser.

8.10. Straf

Overtrædelse af bestemmelserne i regulativet kan straffes med bøde, jævnfør vandløbslovens bestemmelser.

9. Vedligeholdelse

9.1. Generelt

9.1.1. Indledning

Kolding Kommune er som vandløbsmyndighed forpligtet til at sikre, at vandløbsvedligeholdelsen i Klokkeløb udføres efter bestemmelserne i regulativet.

Vandløbsvedligeholdelsen omfatter dels grødeskæring og dels opretholdelse af den regulativmæssige vandføringsevne.

Ved vedligeholdelse forstås fysiske indgreb, som grødeskæring herunder kantskæring, oprensning af aflejringer, træbeskæring med videre.

Grødeskæringen foretages først og fremmest for at sænke vandstanden i vandløbet, med det formål at forbedre afvandingen i sommerperioden. Oprensning foretages for at opretholde den regulativmæssige vandføringsevne.

Vedligeholdelsen skal foretages, så der ikke sker forringelser af den eksisterende miljøtilstand, som beskrevet i afsnit 9.1.4.

Vedligeholdelsen er beskrevet nærmere i de følgende afsnit.

9.1.2. Foranstaltning af vedligeholdelse

Vandløbet vedligeholdes af vandløbsmyndigheden. Private lodsejere må ikke udføre nogen form for vedligeholdelse af vandløbet.

Lodsejere må dog lokalt oprense med håndredskaber umiddelbart ud for egne drænudløb.

Vandløbsmyndigheden afgør, om vedligeholdelsen skal udføres i entreprise eller ved brug af eget mandskab.

9.1.3. Udgiftsfordeling

Kolding Kommune afholder udgifterne til vandløbets vedligeholdelse.

9.1.4. Miljømål for vandløbet

Vandløbet har ingen miljømålsætning i vandområdeplanen, men i vandrammedirektivet er det beskrevet, at der ikke må ske forringelser af den eksisterende miljøtilstand. Ved den seneste undersøgelse i 2010 blev smådyrsfaunaen vurderet til en faunaklasse 4, hvilket svarer til moderat økologisk tilstand.

9.1.5. Besigtigelse af vandløbet

En besigtigelse indebærer en fysisk gennemtravning af vandløbet. Ved besigtigelsen efterses vandløbet og alle fremmede emner, såsom plastic, flasker og lignende, opsamles fra vandløbet og oplægges på vandløbsbanketten, hvorfra det skal fjernes af bredejeren.

Herudover efterses vandløbet for spærringer, så som væltede træer. Hvis spærringen skønnes, at have en væsentlig indvirkning på vandløbets vandføringsevne, vil vandløbsmyndigheden sørge for, at spærringen bliver fjernet.

Besigtigelsen udføres som udgangspunkt i forbindelse med gennemgangen ved grødeskæringen. Ved strækninger, hvor der ikke skæres grøde gennemføres besigtigelsen efter det vurderede behov for den enkelte strækning. Hyppigheden af besigtigelsen for de enkelte strækninger er beskrevet nedenfor.

Herudover vil der på alle vandløbsstrækninger ved konkret henvendelse udføres en besigtigelse af specifikke strækninger af vandløbet.

For Station 0 m til 116 m gælder:

På denne strækning sker besigtigelsen i forbindelse med den årlige gennemgang, hvor grødeskæringbehovet vurderes.

9.2. Grødeskæring

9.2.1. Indledning

Grøde er en fælles betegnelse for de vandplanter der vokser i vandløb. Der findes mange forskellige vandplanter, men fælles for dem er, at de er tilpasset det strømmende vand og at de udgør levested for smådyr og fisk.

Tæt grøde kan bremse vandet så vandstanden stiger. Vandløbets evne til at lede vand bort om sommeren forbedres ved grødeskæring. Der er i nedenstående afsnit fastsat krav til hvornår grøden skæres, samt hvor meget grøde, der skal bortskæres i vandløbet.

Udover grøden vokser der også vegetation på vandløbets skråningsanlæg. Denne vegetation kan tåle vand i større eller mindre omfang. Ligesom for grøden er der fastsat krav til hvornår kantvegetationen skæres, samt hvor meget vegetation, der skal bortskæres på vandløbets kanter, se særskilt kapitel om kantskæring.

Omfanget af grødeskæring og beskæring af kantvegetation tager udgangspunkt i erfaringerne med vedligeholdelsesbehovet i forhold til afvanding, vandløbets fysiske forhold samt den miljømæssige vandløbskvalitet. Derfor kan der være forskel på, hvordan vedligeholdelsen udføres på vandløbets enkelte strækninger.

Klokkeløb løber gennem lysåbent terræn. Vandløbet ligger relativt dybt i terræn og har et godt fald (5 promille). De gode faldforhold på strækningen bevirker, at grødens betydning for vandløbets vandføringsevne er minimal.

Vandløbet er domineret af kantvegetation, der skygger for lyset i et omfang, så der kun forekommer en meget sparsom grødevækst på selve vandløbsbunden. Skæringen på strækningen består derfor hovedsageligt af slåning af stivstænglet vegetation på vandløbets skråningsanlæg, da det primært er den, der kan have betydning for vandløbets vandføringsevne.

På grund af vandløbets naturgivne strømforhold kan der efterlades grøde og kantvegetation i og langs vandløbet uden væsentlig negativ betydning for vandløbets vandføringsevne. Dette vil være med til at fastholde og forbedre vandløbets natur- og miljøtilstand.

9.2.2. Grødeskæringsomfang

For Station 0 m til 116 m gælder:

Grødeskæringsbehovet vurderes én gang årligt ved gennemgang af vandløbet.

Gennemgangen foretages indenfor den tidsperiode, som fremgår af nedenstående grødeskæringstabel. I samme tabel er omfanget af grødeskæringen (strømrøndebredde) beskrevet. Umiddelbart efter gennemgangen skal der i vandløbet være en eller flere frie strømrønder med en samlet bredde svarende til den strømrøndebredde, som er angivet i grødeskæringstabellen. Strømrøndebredden har en tolerance på +/- 10%. Den samlede strømrøndebredde er angivet som "B" på nedenstående figur.

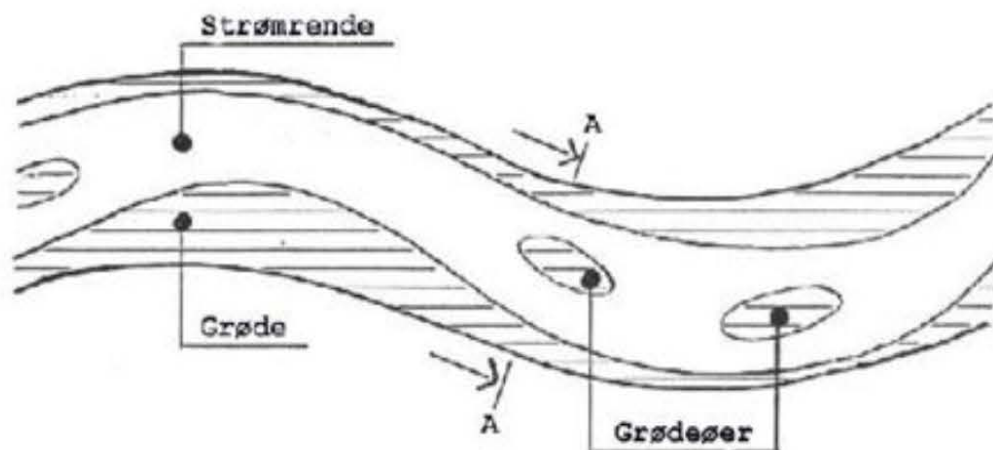
Hvis strømrøndebredden jfr. grødeskæringstabellen allerede er til stede ved gennemgangen, skæres der ikke grøde.

I forbindelse med grødeskæringen kan der foretages skæring af tagrør, pindsvineknop og dunhammer på begge sider af strømrønden i en bredde svarende til den regulativmæssige bundbredde, jf. skikkelsestabelen i afsnit 4.2. Ved skæring efterlades en stub på ca. 20 cm. Skæringen indbefatter således ikke skæring op af kanterne. Beskæring af kanterne er beskrevet i særskilt afsnit. Ovennævnte skæring sker kun ved forekomst af større sammenhængende bevoksninger af tagrør, pindsvineknop og dunhammer, der har væsentlig betydning for vandføringsevnen.

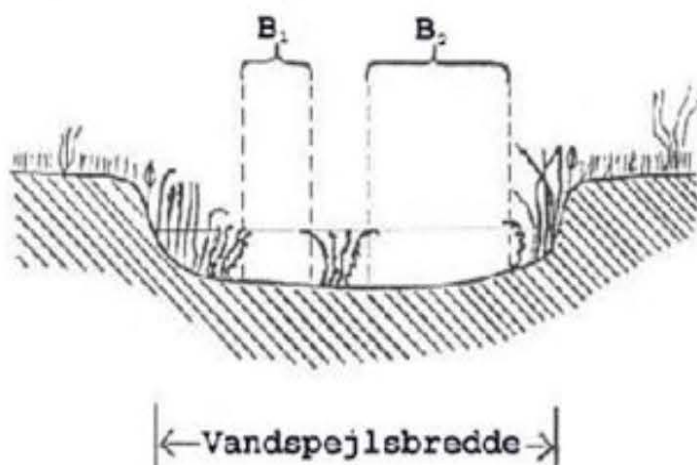
Der er i grødeskæringstabellen angivet en vejledende grødeskæringsmetode, samt hvilke redskabstyper, der anvendes til grødeskæringen.

Vandløbsmyndigheden kan vælge anden metode og eller andre redskaber end angivet i tabellen.

Vandløbsmyndigheden kan derudover efter eget skøn ekstraordinært iværksætte grødeskæring på delstrækninger, hvis der indtræder fare for skader på betydelige samfundsmæssige værdier på grund af kraftig grødevækst i vandløbet.



Snit A-A



Samlet strømrøndebredde, $B = B_1 + B_2$

Nedenstående tabel viser omfanget af grødeskæringen i Klokkeløb.

1. Grødeskæring. 01.juli til 30.september			
Strækning (m)	Metode	Redskab	Strømrønde bredde (m)
0 116	Strømrøndeskæring	Manuelt	0,5

9.2.3. Grødeskæringsmetode

Grødeskæringen udføres, så grøden bortskæres i vandløbets naturlige strømrønde, der (normalt) kan genfindes som den dybe del af vandløbets tværprofil, der slynger sig fra side til side ned gennem vandløbet, som vist på nedenstående figur. Den grøde der vokser uden for strømrønden, sædvanligvis de steder hvor vandløbet aflejrer banker, efterlades.

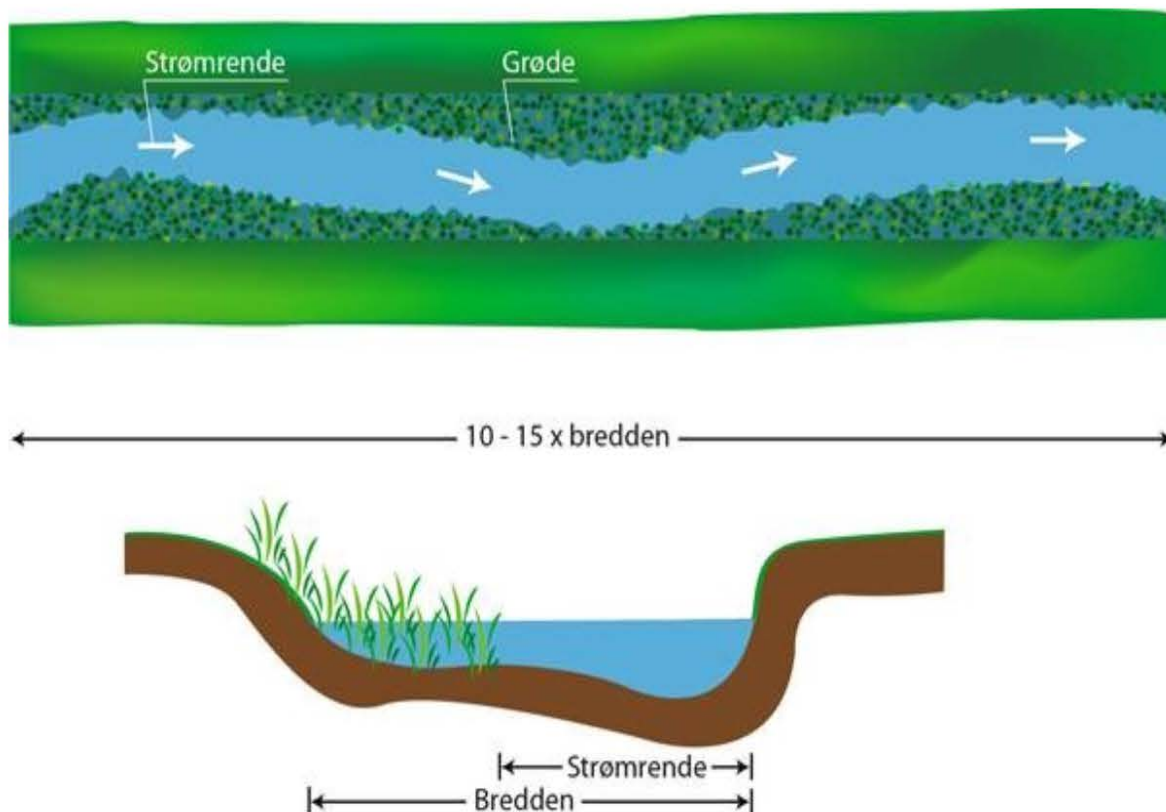
På strækninger, hvor grøden i vandløbet naturligt danner flere strømrønder f.eks. omkring grødeøer kan grødeskæringen foretages ved at beskære grødeøernes kanter, således at strømrønderne omkring et midterparti med grøde udvides.

Hvor en strømrønde ikke umiddelbart kan erkendes, bortskæres grøden, så der etableres en slyngt strømrønde gennem vandløbet, som vist på nedenstående figur. Afstanden mellem to slyngninger, skal erfaringsmæssigt være 5-7 gange vandløbets naturlige bundbredde.

Grøden skal skæres så tæt på bunden som muligt, uden at der rodes op i bunden.

Den afskårne grøde skal optages fra vandløbet efterhånden som den afskæres og så vidt muligt oplægges ovenfor øverste vandløbskant, hvis dette er muligt i en arbejdsgang.

På strækninger, hvor dette ikke er muligt, f.eks hvor vandløbet er dybt nedskåret i landskabet, kan den afskårne grøde lægges så langt op af vandløbets sideskråning, at der ikke er risiko for, at en høj sommervandstand trækker den afskårne grøde ned i vandløbet.



Grødeskæringen skal foretages med fokus på bevarelse/fjernelse af specifikke grødearter. Ved grødeskæringen skæres der således primært robuste grødearter, som pindsvineknop, vandpest, smalbladet mærke m.m. mens det så vidt muligt undlades at skære i sårbare arter, som vandaks, vandkrans, vandranunkel eller vandstjerne.

På stryg og stryglignende strækninger med mosaikagtig grøde og strømning gennem flere strømrrender, skal der så vidt muligt ikke skæres. Er skæring nødvendig, skæres der under nøje hensyntagen til den eksisterende vegetationsstruktur og under nøje iagttagelse af de eksisterende strømningsmønstre. For at undgå indsnævring af strygene er det særligt vigtigt at undgå at trække vandstrømmen ind mod centrum ved at koncentrere skæringen her. Skæring i én strømrrende må ikke finde sted på stryg med naturlig strømning i flere strømrrender.

På de strækninger hvor vandløbet naturligt er bredt og hvor vandstrømmene splittes op i flere, f.eks. på brede stryg, kan der foretages netværksskæring. Ved netværksskæring bortskæres grøden i flere strømrrender, så vandet strømmer naturligt gennem mosaikker af grødeøer. Grøden reduceres ved at bortskære hele grødeøer eller ved at beskære grødeøernes kanter, således at strømrrenderne mellem grødeøerne udvides, se nedenstående foto.



Foto. Netværksskæring, hvor der er foretaget grødeskæring i flere små strømrender.

9.3. Kantskæring

For Station 0 m til 116 m gælder:

Der foretages en årlig slåning af vegetation på vandløbets skråningsanlæg. Slåningen omfatter alene den stivstænglede vegetation, da det primært er den der kan have betydning for vandløbets vandføringsevne.

Slåning af vegetationen udføres i perioden 1. juli - 30. september og så vidt muligt i forbindelse med grødeskæringen. Undtaget herfra er pleje af såvel nyetableret som eksisterende skyggegivende vegetation samt slåning på skråningsanlægget med henblik på at opretholde eller forbedre miljøtilstanden i vandløbet. Her kan slåning foretages hele året.

Vegetationen skæres 1m op af skråningsanlægget, målt fra vandløbsbunden. Vegetationen skæres så stubbene bliver gradvist længere, jo højere op man kommer af skråningsanlægget. Herved hindres det, at vegetationen ved henfald havner i vandløbet, hvor det i høj vandføring kan danne opstuvning eller spærringer i vandløbet. Den stivstænglede vegetation består oftest af tagrør, dunhammer og dueurt.

Arbejdet udføres manuelt, enten med le eller med motoriserede håndredskaber. Arbejdet kan dog udføres maskinelt, hvis manuel vedligeholdelse ikke er praktisk muligt.

Den afskårne kantvegetation skal optages fra vandløbet efterhånden som den afskæres og så vidt muligt oplægges ovenfor øverste vandløbskant, hvis dette er muligt i en arbejdsgang.

På strækninger, hvor dette ikke er muligt, f.eks hvor vandløbet er dybt nedskåret i landskabet, kan den afskårne kantvegetation lægges så langt op af vandløbets sideskråning, at der ikke er risiko for, at en høj sommervandstand trækker den afskårne vegetation ned i vandløbet.

Vandløbsmyndigheden kan foretage bekæmpelse af rød hestehov og brændenælder langs vandløbet, hvis forekomsten medfører, at brinkerne over en længere strækning står med bar jord i vinterhalvåret. Formålet med en eventuel bekæmpelse er at mindske udvaskningen af jord til vandløbet.

Bekæmpelse af Kæmpe-Bjørneklo udføres af bredejeren i henhold til Kolding Kommunes indsatsplan for bekæmpelse af Kæmpe-Bjørneklo.

9.4. Bortskaffelse af afskåret grøde og kantvegetation

Ejeren eller brugeren af de tilstødende jorder er pligtig til enten at fjerne eller sprede den afskårne grøde og afskårne kantvegetation, som er oplagt over øverste vandløbskant. Det afskårne plantemateriale skal fjernes mindst 2 meter fra vandløbskanten, hvert år inden 1. maj. Materialet skal fjernes eller spredes i et maksimalt 10 cm tykt lag for at undgå ensilering med efterfølgende risiko for udvaskning til vandløbet.

Det påhviler den enkelte ejer eller bruger selv at undersøge, om der er oplagt grøde m.v., som skal fjernes eller spredes. Undlader en ejer eller bruger at fjerne eller sprede plantematerialet, kan vandløbsmyndigheden efter 2 ugers skriftligt varsel til ejeren eller brugeren lade arbejdet udføre på den pågældendes bekostning.

9.5. Oprensning

9.5.1. Oprensning på strækning med teoretisk skikkelse

Vandløbet skal vedligeholdes på grundlag af principperne for teoretisk skikkelse, nærmere beskrevet i redegørelsen (bilag 1). De teoretiske dimensioner fremgår af dimensionsskemaet i afsnit 4.2.

Formålet med oprensning er, at opretholde den vandføringsevne, som er fastsat i regulativet for den pågældende vandløbsstrækning. Oprensning omhandler oftest en opgravning af sand- og mudderaflejringer på vandløbsbunden.

Oprensning må kun ske, når vandløbsmyndigheden gennem kontrolopmåling eller pejling har fået fastlagt, at vandløbet ikke overholder regulativets bestemmelser.

Klokkeløb har et godt fald (5 promille). De gode faldforhold bevirker, at vandløbet generelt har fast grus- og stenbund på hele strækningen samt at der normalt ikke forekommer væsentlige sand- eller mudderaflejringer i vandløbet. Der er derfor normalt ikke behov for at foretage oprensning af vandløbet.

Vandløbets naturgivne strømforhold bevirker således, at vandløbet i høj grad er i stand til at opretholde vandføringsevnen. Der er derfor ikke behov for en jævnlig kontrol af vandløbets regulativmæssige vandføringsevne.

9.5.2. Kontrolhyppighed

Station 0 til 116 m:

Kontrol af den teoretiske skikkelse udføres hvert 10. år, og herudover når vandløbsmyndigheden vurderer der er behov for kontrol. Kontrollen udføres normalt i den grødefri periode fra 1. november til 1. maj.

Da den grødefrie periode strækker sig henover et årsskifte vil den første kontrol, efter regulativets vedtagelse, blive udført i perioden 1. november 2031 til 1. maj 2032.

Hvis sne, is, oversvømmelse eller lignende forhindrer kontrollen inden 1. maj, gennemføres denne snarest muligt herefter.

9.5.3. Kontrolmetode

Vandløbsmyndigheden kan kontrollere dimensionen på de åbne vandløbsstrækninger ved hjælp af en fysisk besigtigelse eller en kontrolopmåling.

Vandløbsmyndigheden afgør, hvilken kontrolmetode, der anvendes.

Kontrollen udføres efter følgende retningslinjer:

Fysisk besigtigelse:

Vandløbsmyndigheden foretager en fysisk besigtigelse af vandløbet. Besigtigelsen omfatter en fysisk gennemgang af vandløbet og en systematisk måling af bundkote og bundbredde.

Hvis besigtigelsen viser lokale sand- og mudderaflejringer eller indsnævringer, der tydeligt forringer vandføringsevnen mere end det tilladte, kan vandløbsmyndigheden iværksætte oprensninger af disse uden yderligere kontrolmåling. For større oprensninger på lange strækninger iværksættes en mere detaljeret kontrolmåling, som beskrevet nedenfor.

Hvis besigtigelsen giver anledning til begrundet tvivl hos vandløbsmyndigheden, om manglende opretholdelse af vandføringsevnen, iværksættes en mere detaljeret kontrolmåling, som beskrevet nedenfor.

Detaljeret kontrolmåling:

Kontrolmålingen gennemføres altid efter gældende retningslinjer for vandløbsopmåling.

Kontrolmålingen lægges til grund for en hydraulisk beregning (vandspejlsberegning), hvor vandføringsevnen i det opmålte vandløb og det teoretiske vandløb (teoretiske skikkelse) sammenlignes. Vandspejlsberegningen viser, hvordan vandspejlet vil indstille sig gennem vandløbet ved en bestemt vandføring.

Beregningerne gennemføres for at vurdere vandløbets vandføringsevne i den grødefri periode og foretages i de to afstrømningssituationer vintermiddel og vintermedianmaksimum. De beregningsmæssige forudsætninger er beskrevet i redegørelsen.

De beregnede vandspejl for de opmålte dimensioner og dimensionerne i det teoretiske profil sammenlignes for begge afstrømningssituationer.

Viser sammenligningen, at vandspejlet for det opmålte vandløb er mindst 10 cm højere end vandspejlet for vandløbets teoretiske skikkelse, i en af de to afstrømningssituationer, skal der gennemføres en oprensning.

9.5.4. Oprensningsomfang

Oprensningen må kun omfatte aflejret sand, mudder og udskredne brinker. Sten, grus, tørv og ler m.m. må ikke opgraves eller omlejres, og overhængende brinker må ikke beskadiges.

En oprensning skal så vidt muligt udføres til den teoretiske regulativmæssige bundkote, men af praktiske årsager er der en oprensningstolerance indtil 10 cm under bundkoten. Der må ikke foretages opgravning dybere end 10 cm under teoretisk regulativmæssig bundkote.

Eventuel oprensning foretages i perioden fra 1. august til 1. november af hensyn til de miljømæssige forhold i vandløbet.

Vandløbsmyndigheden kan dog foretage oprensning uden for denne periode, efter en nærmere vurdering. I denne vurdering, skal der bl.a. tages hensyn til de miljømæssige forhold i vandløbet.

Oprensningen begrænses så vidt muligt til vandløbets naturlige (slyngede) strømrønde, og udføres i en bredde, der ikke overstiger den teoretiske bundbredde (se afsnit 4.2).

Vandløbsmyndigheden kan vælge at udføre arbejdet etapevis på mindre delstrækninger med en tidsmæssig forskydning.

Opgravning udføres som udgangspunkt manuelt for at mindske skader på vandløbet samt undgå overvedligeholdelse.

Hvor den nødvendige oprensning omfatter større mængder, kan arbejdet udføres med maskine. I sådanne tilfælde skal der om nødvendigt først foretages en skæring af kantvegetationen, således at maskinføreren tydeligt kan se vandløbet og dets kanter.

Hvis der i det oprensede materiale er fisk som f.eks. ål, lampretter og ørred skal disse straks genudsættes i vandløbet. Grus og sten, som utilsigtet er blevet opgravet, føres straks tilbage til vandløbet.

Oprensede materiale henlægges, så vidt det er muligt, mindst 2 meter fra vandløbskanten.

Vandløbsmyndigheden er ikke forpligtiget til at fjerne sne og is, der forårsager stuvninger.

Hvis der efter vandløbsmyndighedens vurdering indtræder fare for betydelige oversvømmelser af større samfundsmæssige værdier som følge af sammenskrivninger i vandløbet, kan vandløbsmyndigheden til enhver tid iværksætte ekstraordinære oprensninger.

9.5.5. Oprensning af sandfang

Sandfang anlægges for at begrænse transporten af sand i vandløbet. Et sandfang er en kort vandløbsstrækning, hvor vandløbets bredde og dybde er udvidet. Her nedsættes vandets hastighed og sandet synker til bunds. Ved jævnlig tømning af sandfanget, undgås det at sandet lægger sig som en "dyne" på lange vandløbsstrækninger. Herved mindskes oprensningsbehovet i vandløbet, og levevilkårene for vandløbets plante- og dyreliv forbedres.

I Klokkeløb er der 1 sandfang. Sandfangets placering fremgår af tabellen i afsnit 5.5.

Behovet for oprensning af sandfang vurderes årligt.

Opgravning og bortskaffelse af materiale fra sandfang aftales mellem vandløbsmyndigheden og de berørte lodsejere.

9.5.6. Bortskaffelse af oprenset materiale

Ejeren eller brugeren af de tilstødende jorder er pligtig til enten at fjerne eller sprede det oprensede materiale i en afstand af mindst 2 meter fra vandløbskanten. Dette skal ske ved førstkommende jordbehandling og senest 30. november det følgende år. Spredes materialet skal dette ske i et højst 10 cm tykt lag.

Formålet med denne bestemmelse er, at undgå at der opbygges en vold langs vandløbet.

Det påhviler den enkelte ejer eller bruger selv at undersøge, om der er forhold, der gør at materialet ikke umiddelbart må spredes på de tilstødende jorder. Dette kan eksempelvis gælde naturbeskyttede arealer m.v. Hvis det oprensede materiale ikke må spredes, er det den enkelte ejers eller brugers pligt, at fjerne materialet.

Det påhviler den enkelte ejer eller bruger selv at undersøge, om der er oplagt materiale, som skal fjernes eller spredes. Undlader en ejer eller bruger at fjerne eller sprede materialet, kan kommunen med 2 ugers skriftligt varsel til ejeren eller brugeren lade arbejdet udføre på den pågældendes bekostning.

Alle for vandløbet fremmede emner, såsom plastic, flasker og lignende, opsamles fra vandløbet og oplægges på vandløbsbanketten, hvorfra det fjernes af ejeren eller brugeren.

9.6. Andre forhold

9.6.1. Beplantning

Vandløbsmyndigheden er kun forpligtiget til at beskære/fjerne vegetation og dødt ved i vandløbsprofilet i det omfang, at det har væsentlig indflydelse på afstrømningen i vandløbet. Afskåret vegetation, herunder grene mv. oplægges på den mest tilgængelige bred, hvorefter det er bredejerens ansvar, at fjerne den afskårne vegetation.

Hvis et væltet træ vurderes at have væsentlig indflydelse på vandføringsevnen og skal fjernes helt, skelnes der mellem om træet havde rodfæste indenfor eller udenfor 2 meter bræmmen.

Væltede træer med rodfæste indenfor 2 meter bræmmen, håndteres af vandløbsmyndigheden, som en del af vandløbsvedligeholdelsen. Træet oplægges på den mest tilgængelige bred, hvorefter det er bredejerens ansvar, at fjerne det.

Væltede træer med rodfæste udenfor 2 meter bræmmen, håndteres af bredejeren, som afholder alle udgifterne hermed. Arbejdet skal udføres efter nærmere aftale med vandløbsmyndigheden.

I de tilfælde, hvor vandløbsmyndigheden planter træer, f.eks i forbindelse med vandløbsrestaurering, vil der blive indgået aftale med bredejeren om, hvem der håndterer eventuelt væltede træer.

9.6.2. Udbedring af bygværker og skråningssikringer

Udbedringer af eventuelle bygværker og skråningssikringer foretages så vidt muligt i perioden fra 1. august til 1. november af hensyn til de miljømæssige forhold i vandløbet.

9.6.3. Klager vedrørende vandløbets vedligeholdelse

Lodsejere eller andre med interesse i vandløbssystemet, der måtte finde vandløbets vedligeholdelsestilstand eller specielle forhold vedrørende vandløbet utilfredsstillende, kan rette henvendelse herom til Kolding Kommune.

10. Tilsyn

Tilsyn med Klokkeløb udføres af Kolding Kommune.

Kommunen afholder efter ønske offentligt syn over vandløbet umiddelbart efter vedligeholdelse af vandløbet.

Bredejere, vandløbslaug, organisationer eller andre, der ønsker et sådant syn, kan træffe nærmere aftale herom med vandløbsmyndigheden.

11. Revision

Regulativet revideres når vandløbsmyndigheden finder det nødvendigt. Vandløbsmyndigheden vil efter 15 år foretage en vurdering af om der er behov for en revision af regulativet.

12. Ikrafttræden

Regulativet har været bekendtgjort og fremlagt til gennemsyn i 8 uger med adgang til at indgive indsigelser og ændringsforslag inden den 16.07.2021.

Regulativet er vedtaget af Kolding Kommune, den 28.09.2021.

Regulativet træder i kraft fra datoen for dets vedtagelse.

BILAG

Bilag 1

Bilag 1 - Redegørelse for Klokkeløb inklusiv længde- og tværprofiler

Bilag 2

Bilag 2 - Kort over Klokkeløb med stationering

Bilag 3

Bilag 3 - Kort over det topografiske opland til Klokkeløb

Bilag 4

Bilag 4 - Vejledende registreringer af §3 beskyttede naturtyper omkring Klokkeløb

Bilag 5

Bilag 5 - Ordforklaring

Bilag 6

Miljøvurdering - Sammenfattende redegørelse for Klokkeløb



Redegørelse for Hejls Bæk

BILAG 1

KOLDING KOMMUNE 2021

Indholdsfortegnelse

1. Indledning.....	2
2. Det rets- og planmæssige grundlag for regulativet	2
2.1 Vandløbsloven.....	2
2.2 Vandområdeplan	3
2.3 Miljøvurdering af planer og programmer og af konkrete projekter (VVM).....	4
2.4 Natura 2000 og fredninger	4
2.5 Vandindvinding	5
2.6 Jordbrugsinteresser	6
2.7 Råstoffer.....	6
2.8 Miljøbeskyttelsesloven og spildevandsplan	6
2.9 Plan for fiskepleje.....	7
2.10 Lov om naturbeskyttelse.....	7
2.11 Lov om okker.....	8
2.12 Grønt Danmarkskort	8
3. Datagrundlag og databehandling	8
3.1 Tidligere regulativer	8
3.2 Opmåling.....	9
3.3 Oplande og karakteristiske afstrømninger	9
3.4 Krav til vandføringsevne.....	9
4. Ændringer og konsekvensvurderinger i forhold til det nye regulativ	11
4.1 Det nye regulativ i forhold til det tidligere regulativ	11
4.1.1 Ny stationering af vandløb.....	11
4.1.2 Udarbejdelse af ny teoretisk skikkelse.....	12
4.2 Grødeskæring	14
4.3 Skæring af kantvegetation.....	19
4.4 Kontrolopmåling	20
4.5 Oprensning	21
4.6 Andre forhold	23
4.7 Bredejerforhold.....	24
4.8 Vurdering af regulativets betydning for Natura 2000 og habitatdirektivets bilag IV arter	26

1. Indledning

Ifølge vandløbsloven skal der udarbejdes en redegørelse, som beskriver de forhold der har haft betydning for regulativets udarbejdelse samt konsekvenserne af regulativets bestemmelser.

Vandløbslovens § 1 fastslår, at det skal tilstræbes at sikre, at vandløbet kan benyttes til afledning af vand, navnlig overfladevand, spildevand og drænvand, og endvidere at fastsættelse og gennemførelse af foranstaltninger efter loven skal ske under hensyntagen til de miljømæssige krav til vandløbskvaliteten.

Disse bestemmelser har som konsekvens, at reglerne om vandløbets anvendelse ikke fastsættes ud fra individuelle interesser, men ud fra en konkret afvejning af alle interesser der er knyttet til vandløbet, herunder afvanding, miljøhensyn, vandindvinding mm. Denne afvejning har dannet grundlag for revision af regulativet.

Redegørelsen indeholder således en beskrivelse af grundlaget for denne afvejning og en beskrivelse af vandløbets miljømål, tilstand, opland og afstrømning, eventuelle afgørelser om restaurering/regulering, fredninger mv. I redegørelsen beskrives desuden konsekvenserne af vandløbsregulativet, eksempelvis hvis der sker ændringer i regulativtype, vandføringsevne, vedligeholdelsesbestemmelser mv., i forhold til det tidligere gældende regulativ.

2. Det rets- og planmæssige grundlag for regulativet

I henhold til § 2 i bekendtgørelsen nr. 919 af 27/06/2016 om regulativer for offentlige vandløb, skal der redegøres for de planer m.v., som danner grundlag for dette regulativ.

De forhold, der har betydning for Hejls Bæk er uddybet i nedenstående gennemgang af planer og gældende love.

2.1 Vandløbsloven

Det fremgår af vandløbslovens § 1 (lovbekendtgørelse nr. 1217 af 25. november 2019), at det skal tilstræbes at sikre, at vandløb kan benyttes til afledning af vand, navnlig overfladevand, spildevand og drænvand. Endvidere skal fastsættelse og gennemførelse af foranstaltninger efter loven ske under hensyntagen til de natur- og miljømæssige krav til vandløbskvalitet, som fastsættes i anden lovgivning.

Disse bestemmelser medfører, at reglerne om vandløbenes fremtidige anvendelse og vedligeholdelse ikke skal fastsættes ud fra individuelle interesser, men skal fastsættes ud fra en konkret afvejning af alle de interesser, der er knyttet til vandløbene – f.eks. afvanding, naturbeskyttelse, fiskeri, jagt, sejlads m.v.

2.2 Vandområdeplan

EU's medlemslande vedtog i 2000 Vandrammedirektivet. Direktivet fastlægger bindende rammer for vandplanlægningen i EU. I Danmark er direktivets bestemmelser lovmæssigt fastlagt i Lov om vandplanlægning (Bekendtgørelse af lov om vandplanlægning nr. 126 af 26/01/2017).

Hejls Bæk er beliggende i Hovedvandopland 1.11 Lillebælt – Jylland, som er en del af vandområdeplan 2015-2021 for vandområdedistrikt Jylland og Fyn.

I nedenstående tabel er oplysningerne fra Statens Vandområdeplan sammenstillet for vandløbet. En forklaring på de enkelte parametre er anført nedenfor.

Omfattet af Statens Vandområdeplaner 2015-2021 St. 0 - 1415	Ja
Typologi ⁽¹⁾ St. 0 - 1415	Type 2
Miljømål for økologisk tilstand ⁽²⁾ St. 0 - 1415	God
Økologisk tilstand, samlet ⁽³⁾ St. 0 - 1415	Ukendt
Økologisk tilstand, smådyr St. 0 - 1415	Ukendt
Økologisk tilstand, fisk St. 0 - 1415	Ukendt
Økologisk tilstand, makrofytter ⁽⁴⁾ St. 0 - 1415	Ukendt
Økologisk tilstand, Miljøfremmede stoffer St. 0 - 1415	Ukendt
Kemisk tilstand ⁽⁵⁾ St. 0 - 1415	Ukendt
Tiltag i vandområdeplan ⁽⁶⁾	Ja
Miljømål opfyldt	Nej

Tabel 1.

(1) Typologien er fastsat ud fra vandløbsorden, oplandsareal, bredde og afstand til kilde, hvor type 1 er små vandløb, type 2 er mellemstore og type 3 er store vandløb.

(2) Miljømålet indeholder krav til fisk, vandløbsplanter (makrofytter), smådyr (målt ved DVFI) og miljøfarlige forurenende stoffer (MFS).

(3) Den samlede økologiske tilstand baseret på undersøgelser af fisk, vandløbsplanter, smådyr og miljøfarlige forurenende stoffer.

(4) Makrofytter er de vandløbsplanter, der gror i vandløbet.

(5) Den kemiske tilstand er ikke undersøgt.

(6) Indsatsprogrammet kan ses i vandområdeplanen

Miljømålet for vandløb omfatter både kemisk tilstand og økologisk tilstand. Vandløb skal som hovedregel opnå "god kemisk tilstand" og "god økologisk tilstand". Vandløb der har opnået en højere miljøtilstand end kravet i vandområdeplanen, må ifølge vandrammedirektivet ikke tilstandsforringes.

Bestemmelserne i dette regulativ understøtter overordnet vandområdeplanens krav til vandløbet. Konsekvenserne af de enkelte delelementer i regulativet, som vurderes at have betydning for miljøtilstanden i vandløbet, er nærmere beskrevet i de enkelte afsnit.

2.3 Miljøvurdering af planer og programmer og af konkrete projekter (VVM)

Da vandløbsregulativer danner retsgrundlag for administrationen af de offentlige vandløb og dermed rammerne for de fremtidige anlægstilladelser til projekter, er regulativerne omfattet af miljøvurderingsloven (Lovbekendtgørelse nr. 1225 af 25/10/2018 om miljøvurdering af planer og programmer og af konkrete projekter (VVM)). Da det ikke umiddelbart kan udelukkes, at nærværende forslag til vandløbsregulativ påvirker et internationalt naturbeskyttelsesområde væsentligt, er vandløbsregulativet omfattet af § 8, stk. 1, pkt. 2 i miljøvurderingsloven. Der er derfor obligatorisk miljøvurdering af regulativet, og myndigheden skal udarbejde en miljørapport.

På baggrund af en høring af berørte myndigheder er miljørapportens indhold endeligt blevet fastlagt til at være regulativets indvirkning på Natura 2000-området Hejls Nor og Lillebælt jf. § 12 i miljøvurderingsloven. Ved den endelige vedtagelse af regulativet skal der tages behørigt hensyn til miljørapporten og til de i høringsfasen modtagne udtalelser, og dette er beskrevet i en sammenfattende redegørelse, som udarbejdes af myndigheden og som følger planen.

2.4 Natura 2000 og fredninger

I henhold til bekendtgørelse om udpegning og administration af internationale beskyttelsesområder samt beskyttelse af visse arter (BEK nr. 1595 af 6. december 2018) skal der foretages en vurdering af, om et påtænkt projekt kan påvirke et Natura 2000 område væsentligt. Dette gælder også for projekter, der finder sted uden for Natura 2000 områder, men som kan have betydning ind i Natura 2000 området. Bestemmelsen gælder også ved udarbejdelse, vedtagelse og revision af vandløbsregulativer efter vandløbsloven.

Hejls Bæk er på den nederste del en del af Natura2000 habitatområde Nr. 96 (Lillebælt).

Udpegningsgrundlaget er:

Udpegningsgrundlag for Habitatområde nr. 96			
Naturtyper:	Sandbanke (1110)	Vadeflade (1140)	
	Lagune* (1150)	Bugt (1160)	
	Rev (1170)	Strandvold med enårige planter (1210)	
	Strandvold med flerårige planter (1220)	Kystklint/klippe (1230)	
	Enårig strandengsvegetation (1310)	Strandeng (1330)	
	Forklit (2110)	Hvid klit (2120)	
	Grå/grøn klit (2130)	Kransnålalge-sø (3140)	
	Næringsrig sø (3150)	Vandløb (3260)	
	Kalkoverdrev* (6210)	Surt overdrev* (6230)	
	Tidvis våd eng (6410)	Urtebræmme (6430)	
	Nedbrudt højmoser (7120)	Kildevæld* (7220)	
	Rigkær (7230)	Bøg på mor (9110)	
	Bøg på muld (9130)	Ege-blandskov (9160)	
	Skovbevokset tørvemose* (91Do)	Elle- og askeskov* (91Eo)	
	Arter:	Skæv vindelsnegl (1014)	Sumpvindelsnegl (1016)
		Stor vandsalamander (1166)	Marsvin (1351)

Tabel 2: Fra Natura 2000-plan, Lillebælt, habitatområde H96, Miljø- og Fødevarerministeriet, Naturstyrelsen.

Kommunen vurderer, at der ikke er sandsynlighed for, at indholdet i vandløbsregulativet vil medføre en negativ påvirkning af Natura2000 området og dets udpegningsgrundlag eller tilstedeværelse af eventuelle Bilag IV arter. Kolding Kommune vurderer derfor, at nærværende vandløbsregulativ ikke medfører ændringer i forhold til Natura2000 områder.

2.5 Vandindvinding

Indvinding af grundvand eller overfladevand kan påvirke vandføringen i vandløb. Ved ansøgning om vandindvinding foretager kommunen en konkret vurdering af hensynet til almene interesser, grundvandsressourcen, miljøet og andre relevante forhold, herunder en individuel vurdering af indvindingens effekt på vandløbenes økologiske kvalitet (smådyr, planter og fisk).

I visse områder af Kolding Kommune er vandressourcerne ikke tilstrækkelige til at tilgodese alle behov og af Kolding Kommunes Vandforsynings- og grundvandsbeskyttelsesplan 2011 - 2021 fremgår det (uddrag):

I områder, hvor vandressourcen ikke er tilstrækkelig til at tilgodese alle behov for vandindvinding og alle behov for vand i vandløb, søer og vandafhængige terrestriske naturtyper, bør der som udgangspunkt prioriteres således:

1. Befolkningens almindelige vandforsyning, der omfatter bl.a. husholdning og institutioner, samt andre vandindvindinger hvortil der stilles krav om drikkevandskvalitet og regelmæssig kontrol, jf. kapitel 2 og 3 i bekendtgørelsen om vandkvalitet og tilsyn med vandforsyningsanlæg.
2. Opretholdelse af en miljømæssig acceptabel vandføring og vandstand i vandløb samt vandudskiftning og vandstand i søer og vandafhængige terrestriske naturtyper i overensstemmelse med vandplanens målsætninger.
3. Andre formål, hvortil der ikke stilles krav om drikkevandskvalitet og regelmæssig kontrol, og som omfatter indvinding til mere vandforbrugende industrier, vanding i

jordbrugserhvervene bortset fra vanding og vask af spiselige gartneriafgrøder, vanding af golfbaner og andre vandforbrugende fritidsaktiviteter, varmeudvinding og køleformål samt virkninger af råstofindvinding under grundvandsspejlet, prioriteret efter en samfundsmæssig helhedsvurdering.

Der kan som udgangspunkt ikke opnås tilladelse til indvinding af vand direkte fra vandløbet. Findes der ikke anden mulighed, kan der undtagelsesvist meddeles tilladelse til indvinding af overfladevand, hvor indvinding fra de store vandløbs nedre strækninger vil kunne ske uden miljømæssige gener. Dette er dog kun i det omfang, at indvindingsmængden ikke hindrer målopfyldelse i vandløbet eller er medvirkende årsag hertil.

Hele Hejls Bæk ligger inden for et område med drikkevandsinteresser.

2.6 Jordbrugsinteresser

Kommuneplanen søger gennem sit afsnit om jordbrug at værne om de gode dyrkningsjorde ud fra den betragtning, at Landbrugsjord er en begrænset ressource til fødevarer- og energiproduktion, og derfor er det vigtigt i videst muligt omfang at sikre den værdifulde landbrugsjord mod anden anvendelse. Der er i kommuneplanen foretaget en afvejning mellem landbrugsinteresserne og andre relevante arealinteresser, f.eks. naturen, miljøet, drikkevandsforsyning og byudvikling.

Dele af Hejls Bæk er beliggende i et område, hvor der er udpeget spredte områder som særligt værdifulde jordbrugsområder. Indholdet i dette regulativ vurderes ikke at give anledning til ændringer i de udpegede særligt værdifulde jordbrugsområder, der ligger i nærheden af vandløbet.

Hejls Bæk løber ikke igennem områder, som er udpeget til skovrejsning. Områderne langs vandløbet er udpeget som "skovrejsning uønsket". Indholdet i dette regulativ vurderes, at kunne give anledning til opretholdelse af et op til 8 meter bredt arbejdsbælte på begge sider af vandløbet. Da der ikke er udpeget skovrejsningsområder, kommer der ikke til at være sammenfald med de udpegede arbejdsbælter langs vandløbet.

2.7 Råstoffer

Hejls Bæk er ikke beliggende i et område, der er forbundet med særlige råstofinteresser.

2.8 Miljøbeskyttelsesloven og spildevandsplan

Miljøbeskyttelseslovens formål er at medvirke til at værne om natur og miljø, så samfundsudviklingen kan ske på et bæredygtigt grundlag i respekt for menneskets vilkår og for bevarelse af dyre- og plantelivet.

Af særlig interesse i denne sammenhæng kan nævnes lovens § 27, der fastsætter, at stoffer, der kan forurene vandet, ikke må tilføres vandløb, søer eller havet, og at sådanne stoffer ikke må oplægges, så der er fare for, at vandet forurenes. Der kan dog efter § 28 gives tilladelse til, at spildevand tilføres vandløb m.v. Af § 27 fremgår endvidere, at stoffer, der er aflejret i vandløb, søer eller havet, ikke uden tilladelse må påvirkes, så de kan forurene vandet. Med hjemmel i lovens kapitel 4 fastsættes kravene til udledning af

spildevand til vandløb. I denne forbindelse skal den hydrauliske belastning af vandløbet vurderes, således at udledninger ikke giver anledning til uønsket erosion eller oversvømmelse af vandløbsnære arealer.

I Kolding Kommunes spildevandsplan fremgår det, hvor der findes udledningpunkter til vandløb fra offentlige regnvands- og spildevandsledninger.

I Hejls Bæk er der ikke angivet udledningpunkter i den gældende spildevandsplan.

Der er ikke angivet særlige forhold, der omfatter Hejls Bæk i spildevandsplanen.

2.9 Plan for fiskepleje

Hejls Bæk er omfattet af den seneste udsætningsplan fra 2018 for Tilløb til Hejlsminde Nor. Af udsætningsplanen fremgår:

” Vandløbet udspringer øst for Hejlsminde og er i hele sit forløb stærkt reguleret. Bunden er helt overvejende blød og sandet. Kun på en ganske kort strækning på ca. 1,5 meter var der lidt grus på bunden. Her havde vandplanter indsnævret vandløbet, hvorved strømhastigheden var forøget. På trods af de ringe fysiske forhold blev der fundet en mindre bestand af ørred bestående af årets yngel. Hverken i 2000 eller 2008 blev der fundet ørred i vandløbet.”

Der er ingen fiskeudsætninger Hejls Bæk.

Bestemmelserne i dette regulativ forventes at medvirke til at forbedre forholdene for ørreder og andre fiskearter i vandløbet. Der er bl.a. åbnet op for muligheden for at efterlade dødt ved og grøde i vandløbet samt foretage selektiv skæring af vandplanter. Alt sammen vil bidrage til gode fysiske forhold og fødemulighed for ørrederne.

2.10 Lov om naturbeskyttelse

Hejls Bæk er beskyttet af §3 i naturbeskyttelsesloven på hele strækningen (se bilag 4). Det betyder, at der ikke må foretages ændringen i tilstanden i vandløbet. Der kan i visse tilfælde dispenseres herfra.

Den almindelige regulativmæssige grødeskæring og oprensning kan foretages uden dispensation fra naturbeskyttelsesloven.

Store dele af Hejls Bæk løber gennem §3 beskyttede områder (se bilag 4). Dette betyder, at der i forbindelse med eventuelle ændringer af vandløbet (f.eks. reguleringer og ændringer i vedligeholdelsen) skal foretages en vurdering af konsekvenserne for de omkringliggende beskyttede områder.

Indholdet i dette vandløbsregulativ vurderes ikke at medføre tilstandsændringer i det naturbeskyttede vandløb eller i de omkringliggende registrerede naturbeskyttede områder.

Hejls Bæk er på den nederste del omfattet af Naturbeskyttelseslovens å-beskyttelseslinje. Dette betyder, at der f.eks. ikke må foretages beplantning langs vandløbet. Der kan i visse tilfælde dispenseres herfra.

2.11 Lov om okker

Hejls Bæk gennemløber ikke okkerpotentielle områder.

2.12 Grønt Danmarkskort

Hejls Bæk ligger i et område der er en del af Grønt Danmarkskort.

Grønt Danmarkskort viser det samlede naturnetværk i Trekantområdet, og er dermed en masterplan over kommuneplanens forskellige udpegninger for natur. Grønt Danmarkskort viser, hvor kommunerne i fremtiden vil målrette deres naturpleje og planlægge for ny sammenhængende natur - på tværs af kommunegrænserne.

Grønt Danmarkskort indgår endvidere i de økologiske forbindelser, potentielle økologiske forbindelser og potentielle naturområder. Særligt for de potentielle økologiske forbindelser gælder, at udpegningen ikke er et udtryk for, at områderne over tid helt skal udgøres af naturarealer, men i stedet et udtryk for, at de enkelte naturarealer har en fornuftig indbyrdes afstand og størrelse, der kan opretholde et naturligt dyre- og planteliv, eller fremstå, som grønne kiler med natur og friluftsmål. Den nærmere vurdering og udbygning af de enkelte potentielle økologiske forbindelser vil ske, når den nærmere projektering, administration eller planlægning skal gennemføres - enten i forbindelse med lokalplanlægning, vandmiljøindsatser, friluftsp projekter eller frivillige aftaler om naturpleje, skovrejsning, jordfordeling mv.

Vandløbene udgør en stor del af de potentielle økologiske forbindelser. Regulativets bestemmelser, bl.a. omkring skånsom vedligeholdelse, bidrager til at opretholde vandløbene, som grønne spredningskorridorer i Kommunen.

3. Datagrundlag og databehandling

3.1 Tidligere regulativer

Hejls Bæk er omfattet af regulativ fra 1975 og tillægsregulativ for kommunevandløbene i Christiansfeld Kommune fra 1997. Regulativet fra 1975 opfatter alt 2.280 m vandløb, hvoraf de 52 m var rørlagt.

I forbindelse med revision af regulativet er den øvre del af vandløbet fra st. 0 m til tilløb af Klokkeløb st. 860 m nedklassificeret til privat vandløb. Vandløbet starter således ved tilløb af Klokkeløb og løber mod syd til udløb i Hejls Nor.

Jfr. tillægsregulativet skal Hejls Bæk vedligeholdes efter en geometrisk skikkelse, som er fastlagt i form af bundbredde, skråningsanlæg og bundkoter, jfr. gældende regulativ (regulativet fra 1975). Kravet til vandløbets geometriske skikkelse anses for at være

overholdt, hvis de faktiske tværsnitsarealer, i hvilket som helst niveau over bundkoten, er større end af de fastlagte dimensioner.

I det tidligere gældende regulativ fra 1975 er der angivet bundbredder for alle åbne strækninger. Der er kun fastlagt bundkoter for en kortere strækning st. 328 – 853 m, som nu er nedklassificeret. Der er endvidere kun fastsat skråningsanlæg for strækningen st. 138 – 1.294 m. Bundkoterne for strækningen st. 328 - 853 m refererer til et vilkårligt nulplan ud fra to lokale fikspunkter på brodækket for Kolding-Hejlsmindebanens bro (Amtsbanen). Ved sammenstilling af de vilkårlige koter i regulativet med de opmålte koter i 2017 er det beregnet, at koterne kan omregnes til DNN ved at tillægge 23 cm til de anførte koter. Bundkoterne er efterfølgende omregnet til DVR90. For den resterende del af vandløbet er der ikke fastlagt bundkoter i regulativet fra 1975.

3.2 Opmåling

Vandløbet er opmålt i perioden 06.12.2016 – 13.12.2016. Opmålingen er foretaget af firmaet LandSyd I/S. Ved opmålingen er gældende specifikationer for vandløbsopmåling fulgt. Opmålingen følger anvisningerne i nedenstående vejledninger:

- VASPGPS 2.0, Brugervejledning, version 3.0" af september 2013, der er udarbejdet af Orbicon A/S.
- Guideline til opmåling af vandløb – På vej til en ny standard, 25. november 2013.

Opmålingen er kvalitetssikret af Orbicon, der har bistået Kolding Kommune i udarbejdelsen af den nye teoretiske skikkelse for vandløbet. Opmålingen er foretaget i DVR 90.

3.3 Oplande og karakteristiske afstrømninger

Oplandsafstrømninger har betydning for beregning af vandløbets vandføringsevne og dertil hørende vandspejlshøjde.

Hejl Bæks oplandsareal er fundet ved modelberegning med grundlag i en terrænmodel, og det samlede opland er 6,65 km² ved udløb i Hejls Nor. Det topografiske opland kan ses i bilag 3.

Der er anvendt en vintermiddel afstrømning (ved målestation nr. 37.10 i Kær Mølleå) på 21,2 l/s/km² og en større afstrømning på 90 l/s/km², samt et teoretisk Manningtal på 22, svarende til en vintersituation. Startvandspejlet for begge beregninger er kote 0,0 m DVR90 ved Hejls Nor.

3.4 Krav til vandføringsevne

Dette er et regulativ, hvor vandløbets dimensioner defineres ud fra en vandførings-evnebestemt skikkelse, som beskrevet i regulativets afsnit 4.

Med fastsættelsen af krav til en vandføringsevne og ikke et bestemt profil sikres, at vandløbets profil fortsat uhindret kan ændre sig, blot vandføringsevnen er tilgodeset. Det betyder, at der på en vandløbsstrækning kan være lokale indsnævringer eller aflejringer, så længe det ikke giver anledning til, at vandføringsevnen forringes. Der tages herved hensyn til både de afvandingsmæssige og de miljømæssige interesser ved vandløbet. Der er således

mulighed for, at de naturlige vandløbsprocesser med erosion af bund og brinker, materialetransport og aflejring kan forløbe, så længe kravene til vandføringsevne er overholdt.

Kravene til vandløbets dimensioner og den deraf afledte vandføringsevne angives udelukkende ved en beskrivelse af vandløbets tværsnitsprofiler. Ved kontrollen af vandløbets dimensioner tages der derfor ikke hensyn til eventuel grødevækst i vandløbet. Eventuel grøde- og kantskæring reguleres udelukkende efter bestemmelserne i regulativets afsnit om grødeskæring og kantskæring.

Kontrol af vandføringsevnen

Til den beregningsmæssige kontrol af vandføringsevnen anvendes vandløbets teoretiske dimensioner fra regulativets kap. 4, de to afstrømningsværdier fra ovenstående afsnit om oplande og afstrømninger samt et fast manningtal, som beskrevet nedenfor.

Den beregningsmæssige kontrol af vandløbet gennemføres med henblik på at vurdere vandløbets vandføringsevne. Kontrollen foretages i to forskellige afstrømningssituationer i den grødefri periode (vinterperiode):

Karakteristisk hændelse	Afstrømning l/s/km ²	Afstrømning l/s/ha	Manningtal
Vintermiddel	21,2	0,212	22
Stor vinterafstrømning	90,0	0,900	22

Kontrollen viser de vandføringsmæssige forskelle, der er mellem de regulativfastlagte og aktuelle dimensioner for vandløbet i en normal situation og i en meget høj situation. Disse to afstrømningssituationer er valgt ud fra et ønske om at foretage en kontrol af, hvorvidt vandløbet overholder de regulativfastsatte krav ved den mest forekommende situation i vinterperioden (vintermiddelastrømning) og en meget høj situation, hvor afstrømningen er størst. I dette tilfælde bruges en stor vinterafstrømning, men ikke vinter medianmaksimum afstrømning, da denne ikke kan være i vandløbsprofilet. De to afstrømningsværdier er således et udtryk for to forskellige karakteristiske afstrømningssituationer i Hejls Bæk i den grødefri periode.

Til de udførte beregninger er der anvendt et teoretisk manningtal på 22 svarende til en vintersituation.

En vandløbsstræknings manningtal er et udtryk for strækningens ruhed. I det grødefri vandløb er manningtallet erfaringsmæssigt mellem 15-25 alt efter vandløbets fysiske forhold. Manningtallet på 22, som er anvendt i beregningerne, er ikke et udtryk for den aktuelle værdi for Hejls Bæk, da denne varierer over året og fra år til år. Det anvendte manningtal er således en teoretisk værdi, der kunne forekomme i Hejls Bæk i den grødefri

periode. I forbindelse med kontrolberegningerne benyttes det samme manningstal for såvel de faktiske forhold, som for de regulativfastsatte dimensioner. Det er ikke afgørende i forbindelse med kontrolberegningerne, hvilken værdi af manningstallet, der konkret anvendes, men at der anvendes det samme manningstal ved beregninger for såvel de faktiske forhold, som for de regulativfastsatte dimensioner.

Vandstanden i Hejls Bæk afhænger af vandstanden i Hejls Nor på den nederste del. Startvandspejlet i Hejls Bæk er derfor sat til 0 m DVR90.

Vandspejlsforløbet for hver af de to afstrømningssituationer beregnes for de opmålte dimensioner og dimensionerne i det teoretiske profil. På denne måde kontrolleres, om vandløbets faktiske vandføringsevne er lige så god, som i det teoretiske vandløb med de dimensioner, der er angivet i regulativets afsnit 4.

Viser beregningerne for det opmålte vandløb et vandspejlsniveau der er mindst 10 cm højere end vandspejlsniveauet for vandløbets teoretiske skikkelse, skal der gennemføres en oprensning.

Bilag 1a og 1b viser vandspejlsforløbet for hver af de to afstrømningssituationer for Hejls Bæk.

Hydraulisk model

Vandspejlsberegningerne er gennemført ved hjælp af Orbicons stationære strømningsmodel VASP (VAndSpejlsberegningProgram). De hydrauliske beregninger i VASP foregår som stykvisse beregninger efter Manning-formlen med anvendelse af modstandsradius.

4. Ændringer og konsekvensvurderinger i forhold til det nye regulativ

4.1 Det nye regulativ i forhold til det tidligere regulativ

I det følgende er ændringer i forhold til det tidligere regulativ oplyst:

4.1.1 Ny stationering af vandløb

I forbindelse med revision af regulativet er den øvre del af vandløbet fra st. 0 m til udløbet fra Klokkeløb st. 860 m nedklassificeret til privat vandløb. Vandløbet starter således ved udløbet af Klokkeløb og løber mod syd til udløb i Hejls Nor.

Vandløbslinjen og stationeringen er tilpasset opmålingen fra 2016, og stationeringen er ændret så vandløbets st. 0 er ved udløbet fra Klokkeløb. (se bilag 2).

Et overblik over tidligere og ny stationering ses på tabel 3. Et overblik over de fastsatte dimensioner i regulativet for de enkelte delstrækninger kan også ses i tabel 3.

Tabel 3: Overblik, ændring af stationering og tidligere gældende dimensioner mv.

Stationering Tidligere gældende regulativ	Ny stationering	Gældende regulativ fra 1975
0 - 86	Nedklassificeret	Ingen bundkoter og anlæg Bundbredde 0,5 m
86 - 138	Nedklassificeret	Rørlagt strækning
138 - 328	Nedklassificeret	Ingen bundkote Bundbredde 0,5 m Anlæg 0,75
328 - 853	Nedklassificeret	Bundkoter refererer til vilkårligt nulpunkt. Er omregnet til DNN ud fra koter på brodæk Amtsbanen. Derefter omregnet til DVR90. Bundbredde 0,5 m Anlæg 0,75
860 - 1138	0 - 284	Ingen bundkote Bundbredde 0,6 m Anlæg 1,0
1138 - 1294	284 - 441	Ingen bundkote Bundbredde 0,8 m Anlæg 1,0
1294 - 2280	441- 1415	Ingen bundkote Bundbredde 1,0 m Anlæg: "så stort at siderne kan holde"

Hejls Bæk er i 2016 målt til at være 1415 m langt og stationeringen er tilpasset den nye opmåling.

4.1.2 Udarbejdelse af ny teoretisk skikkelse

Ved udarbejdelse af ny teoretisk skikkelse sammenlignes opmålingen fra 2016 med gældende regulativskikkelse og eventuelle projektdimensioner fra reguleringsprojekter, der er udført siden vedtagelsen af det gældende regulativ.

Vandløbets eksisterende vandføringsevne vurderes ud fra beregning på de opmålte tværprofiler. Disse er opmålt pr. 75-100 m, samt hvor vandløbets skifter karakter f.eks. ændring i bundbredde eller observerede aflejringer. Herudover er der opmålt tværprofiler før og efter broer eller rørlagte strækninger. Opmålingen er nærmere beskrevet i redegørelsens afsnit 3.2.

Opmålingen indeholder også mange bundpunkter, hvor bundkoten med et tilhørende vandspejl er målt. Disse kan ikke anvendes til at beregne et vandspejl. Bundpunkterne kan dog sammen med det opmålte vandspejl være med til at indikere, i hvilket omfang bundniveauet påvirker vandføringsevnen på lokaliteten.

Både det beregnede vandspejl på tværprofiler, samt opmålte bundkoter med tilhørende målt vandspejl er anvendt til at vurdere, hvor evt. ny regulativbundkote skal fastsættes.

I nærværende regulativ er bundbredden videreført fra tidligere regulativ for hele vandløbet. Ved opmålingen i 2016 kan ses, at den opmålte bundbredde for hele vandløbet generelt er større end de bundbredder, som er angivet i det tidligere regulativ. Undtaget herfra er

strækningen st. ca. 445 – 855 m, hvor den opmålte bundbredde stemmer overens med bundbredden i det tidligere regulativ.

Anlæg på 1,0 i tidligere regulativ er overført til ny skikkelse for strækningen st. 0–441 m, og for den øvrige del af vandløbet er anlægget også fastsat til 1,0, med udgangspunkt i opmålingen 2016.

Bundkoterne i den nye skikkelse er på strækninger, hvor der ikke tidligere har været fastlagt regulativmæssigt bundniveau, tilpasset de opmålte forhold. Dette er gjort ud fra en vurdering af, at vandløbets bund (målte bundpunkter og tværprofiler) og diverse opmålte bygværker, f.eks. Hejls Landevej og den tidligere amtsbane, i dag ligger i samme niveau som i 1998, hvor det tidligere regulativ er vedtaget

Hvis det enten ud fra beregnet vandspejl på opmålingen eller ud fra målt bundkote med tilhørende målt vandspejl indikeres, at vandløbets vandføringsevne er ringere end forventet, har Kolding Kommune besigtiget lokaliteten for at vurdere om de opmålte forhold skal være grundlag for en ny teoretisk skikkelse eller om en oprensning på lokaliteten er nødvendig.

I Hejls Bæk har kommunen efter opmåling foretaget besigtigelse af vandløbet, og det vurderes, at vandløbet har en naturlig blød og sandet bund. Der blev konstateret aflejringer omkring den gamle jernbanebro.

Afvandingsmæssige konsekvenser

I det tidligere gældende regulativ er der ikke fastlagt bundkoter. Der kan derfor ikke foretages en sammenligning af de nuværende afvandingsmæssige forhold med tidligere gældende regulativ.

Der er foretaget sammenlignende vandspejlsberegninger på regulativ 2020 og opmåling fra 2016. Sammenligningen er blot til orientering om forskelle mellem krav i nyt regulativ 2020 og eksisterende forhold.

Ved beregningerne er Hejl Bæks oplandsareal fundet ved modelberegning med grundlag i en terrænmodel, og det samlede opland er 6,65 km² ved udløb i Hejls Nor. Der er anvendt en vintermiddel afstrømning (ved målestation nr. 37.10 i Kær Mølleå) på 21,2 l/s/km² og en større afstrømning på 90 l/s/km², samt et teoretisk manningtal på 22, svarende til en vintersituation. Startvandspejlet for begge beregninger er kote 0,0 m DVR90 ved Hejls Nor.

Der er opmålt bundhævninger omkring st. 690 m og på strækningen st. ca. 1070-1140 m (se bilag 1c). På denne strækning er der kun opmålt bundpunkter og ikke tværprofiler., Bundpunkter kan ikke indgå i vandspejlsberegningerne, da der kun regnes på tværprofiler. For at undersøge om bundhævningerne har indflydelse på vandspejlet, blev der lagt tre fiktive tværprofiler (kopi af nærliggende tværprofiler) ind i opmålingen ved st. 663 m, st. 1086 m og st. 1135 m. Beregninger viste, at de lokale bundhævninger ikke har indflydelse på vandspejlet. Det skyldes dels, at broerne er styrende for vandspejlet, og dels at vandløbet er stuvningspåvirket fra Hejls Nor.

Resultatet af vandspejlsberegningen uden de fiktive profiler ses på bilag 1a og 1b ved henholdsvis vintermiddel afstrømning på 21,2 l/s/km² og en stor afstrømning på 90 l/s/km².

Tabel 4: Konsekvensvurdering, afvandingsmæssige forhold.

Strækning [m]	Grundlag for den teoretiske skikkelse	Konsekvensvurdering sammenligning af beregnede vandspejl ved en vintermiddel afstrømning og stor afstrømning for regulativ dimensioner og tidligere gældende regulativ/opmåling 2016
0 – 441	Tidligere gældende regulativ (bundbredde og anlæg), Opmåling 2016 (bundkote)	<p>Bundkoterne er tilpasset de opmålte forhold i 2016, mens bundbredde og anlæg er overført fra det tidligere regulativ.</p> <p>Der er meget lidt fald på Hejls Bæk især på strækningen st. 0 m til jernbanebroen i st. 284-298 m. Regulativbunden er fastlagt, så der er jævnt fald igennem broerne, for ikke at få bagfald. Det gør sig gældende helt ned til broen i st. 440-441 m. Ved fastlæggelse af bundkoterne er der taget hensyn til de opmålte rørtilløb og åbne tilløb.</p> <p>Ved sammenligning af det beregnede vandspejl for regulativ 2020 og opmålingen fra 2016 ses, at vandspejl for regulativ ligger ca. 8-11 cm over vandspejl for opmålingen 2016 i begge afstrømningssituationer. Det skyldes, at jernbanebroen er styrende for, hvor regulativbundkoten kan fastlægges opstrøms for broen uden at der er bagfald. Vandløbet er desuden opmålt til at være bredere end de tidligere gældende bundbredder, som er videreført, hvilket også kan forklare vandspejlsforskellene.</p>
441 – 1415	Tidligere gældende regulativ (bundbredde), Opmåling 2016 (bundkote og anlæg)	<p>På denne strækning er bundkoterne og anlæg tilpasset de opmålte forhold i 2016. Bundbredden er overført fra det tidligere regulativ, da den stemmer overens med broen i st. 856-861 m, der har et vandslug på 70-80 cm.</p> <p>Regulativbunden er også her lagt, så der opnås så stort fald som muligt gennem broen st. 856-861 m og videre ud til Hejls Nor</p> <p>Ved sammenligning af vandspejle i de to afstrømningssituationer ses, at vandspejl for regulativ 2020 ved en stor afstrømning på 90 l/s/km² ligger 3-5 cm højere end for de opmålte forhold på strækningen st. 441-856 m.</p> <p>Ved en vintermiddel afstrømning ligger det beregnede vandspejl for det nye regulativ ca. 2-7 cm højere end det beregnede vandspejl for opmålingen 2016 på strækningen st. 441-856 m. De to vandspejle er sammenfaldende fra st. ca. 900 m til udløb.</p> <p>De mindre vandspejlsforskelle skyldes, at vandløbets opmålte profil lokalt er bredere og med et lidt fladere anlæg end regulativet på strækningen fra st. 441 m til st. 861 m (se bilag 1c).</p>

4.2 Grødeskæring

I forbindelse med vedtagelse af regulativet for Hejls Bæk har Kolding Kommune foretaget en vurdering af, hvilke konsekvenser forskellige ændringer i grønnskæringen vil have for Hejls

Bæk. Ved vurderingen er der taget udgangspunkt i vejledning om grødeskæring i danske vandløb fra Miljø- og fødevareministeriet (november 2016). Vurderingen er foretaget på såvel de afvandingsmæssige konsekvenser, som de miljømæssige konsekvenser.

Omfanget af grødeskæringen tager udgangspunkt i erfaringerne med vedligeholdelsesbehovet i forhold til afvanding, vandløbets fysiske forhold samt den miljømæssige vandløbskvalitet. Derfor er der forskel på hvordan vedligeholdelsen udføres på vandløbets enkelte strækninger.

I forbindelse med udarbejdelsen af regulativet er behovet for grødeskæring i forhold til de enkelte vandløbsstrækninger vurderet:

- Strækninger hvor der som udgangspunkt skæres grøde. Det vil ofte være vandløbsstrækninger som er lysåbne. Her gennemgås vandløbsstrækningen og hvis der er steder med grøde, hvor strømrønden ikke er overholdt, skæres der grøde.
- Strækninger, hvor der ikke skæres grøde. Dette vil ofte være strækninger med mange træer, hvor der erfaringsmæssigt ikke har været skåret grøde, da der ikke er noget grøde. Der kan også være naturområder, der ikke berører landbrugsarealer og hvor det ikke giver afvandingsproblemer for opstrømsliggende lodsejere, at der ikke skæres grøde. Disse strækninger vil blive kontrolleret ved den definerede besigtigelse, kontrol af skikkelse eller ved henvendelse fra lodsejere.

Den nuværende ene årlige grødeskæring videreføres i det nye regulativ.

Hovedparten af Hejls Bæk løber lysåbent. Vandløbet ligger relativt dybt i terræn og har et ringe fald (0 - 2 promille). De dårlige faldforhold på strækningen bevirker, at grøden har forholdsvis stor betydning for vandløbets vandføringsevne om sommeren. Der er derfor behov for både grødeskæring og kantskæring gennem hele vandløbet.

De nederste godt 900 meter af vandløbet er stuvningspåvirket fra Hejls Nor og løber på kanten af et større strandengsområde. Denne strækningen er domineret af tagrør, som på delstrækninger lukker vandløbet helt til. På grund af de generelt bløde bundforhold skæres den nedre stuvningspåvirkede del af vandløbet med maskine (mejekurv).

Vandløbets naturgivne ringe strømforhold bevirker, at der kun i mindre grad kan efterlades grøde og kantvegetation i og langs vandløbet. Skæring af kantvegetation begrænses dog til primært at omfatte den stivstænglede vegetation, da det primært er den der kan have betydning for vandløbets vandføringsevne. Samtidig skæres der en strømrønde på ca. 80 % af den regulativmæssige bundbredde. Herved sikres vandføringsevnen om sommeren samtidig med, at der kan efterlades grøde skiftevis langs vandløbets højre og venstre kant. Dette vil være med til at fastholde og forbedre vandløbets natur- og miljøtilstand.

Med hensyn til omfanget af grødeskæringen så stod følgende i det tidligere tillægsregulativ for kommunevandløbene i Christiansfeld Kommune fra 1997:

"Vandløbets grøde fjernes, som hovedregel aldrig fuldstændigt, idet der efterlades grødebræmmer langs siderne af vandløbet, således at der dannes en strømrønde, der skiftevis skal ligge i vandløbets venstre og højre side med en bølgelængde på 10-15 gange

vandløbsbredden jf. figuren på næste side. Strømrunden kan normalt genfindes som den dybe del af vandløbets tværprofil, der slynger sig fra side til side ned gennem vandløbet. "

Der stod også:

"Strømrunden skæres i en bredde lig med den i regulativet fastsatte bundbredde."

I det nye regulativ for Hejls Bæk angives det, at der som udgangspunkt ikke skæres grøde i fuld regulativmæssig bundbredde. Dette gøres af hensyn til mulighed for at opnå målopfyldelse på strækningen, idet skæring i fuld bredde kan hindre målopfyldelse af vandløbet. Der vil blive skåret en strømrunde svarende til 80 % af den regulativmæssige bundbredde. I det gamle regulativ stod at grøden aldrig skæres fuldstændigt. I praksis har der derfor været efterladt grøde langs vandløbets kanter svarende til en strømrunde på mindst 80 % af den regulativmæssige bundbredde.

I Miljø- og fødevareministeriets grødeskæringsvejledning fra november 2016 beskriver de følgende i forhold betydningen af strømrundebredden:

"Som tommelfingerregel vurderes, at der kan opnås en forbedring af vandføringsevnen på 50 % af det maksimalt opnåelige, hvis 25 % af grøden bortskæres. Skæres 50 % bort kan opnås en forbedring på 75 % af den maksimale vandføringsevne. Procenterne henviser til procenter af den regulativmæssige bundbredde. Der er alene tale om en tommelfingerregel, da en lang række forhold som tidligere nævnt påvirker vandføringsevne, og der vil derfor aldrig kunne opnås faste tal for effekter af grødeskæring uanset metode og omfang. "

Da der ved en skæring på 50% af den regulativmæssige bundbredde, som tommelfingerregel opnås en forbedring på 75 % af den maksimale vandføringsevne og der i dette regulativ skæres en strømrunde svarende til 80 % af den regulativmæssige bundbredde, vurderes ændringen at være ubetydelig i forhold til afvandingen.

Ifølge bestemmelserne i det nye vandløbsregulativ, skal der på de strækninger, hvor der skæres grøde, umiddelbart efter gennemgangen af vandløbet, være en eller flere frie strømrunder. Strømrunderne skal have en samlet bredde svarerende til den strømrundebredde, som er angivet i grødeskæringstabellen. Grunden til at der er åbnet for muligheden for, at have mere end en strømrunde, er for at fremme muligheden for artsspecifik skæring, der kan bidrage til at opnå målopfyldelse. I Miljø- og fødevareministeriets grødeskæringsvejledning skriver de at "selektiv grødeskæring, der udføres af hensyn til sammensætningen af vandløbenes plantearter, kan have store fordele for miljøet i vandløbene sammenlignet med grødeskæring med de mere grove metoder".

At skære i flere strømrunder end én er sammenlignelig med netværksskæring, men i dette regulativ bliver muligheden kun brugt på kortere strækninger, hvor der er vandplanter der ønskes bibeholdt, mens resten af vandløbet skæres som normal strømrundes skæring med én strømrunde. Muligheden for variationen ved at bruge flere strømrunder, vil ifølge grødeskæringsvejledningen sikre mere varierede fysiske forhold og dermed bedre økologiske forhold for vandløbets organismer i forhold til strømrundes skæring. Sammenlignet med strømrundes skæring giver netværksskæring mulighed for at bevare en større del af den

fysiske variation og dermed levesteder for flere arter og vækstformer af planter. Midterpartiet mellem de to strømrønder kan muliggøre, at grøden har områder, hvor den kan udvikle sig naturligt. Den øgede variation forventes at skabe bedre vilkår for fisk end den generelle strømrøndeskæring, mens der ikke forventes forskel mellem de to metoder med hensyn til tilstanden af smådyr.

Muligheden for flere strømrønder på korte strækninger vurderes at have en minimal betydning for afvandingen ved Hejls Bæk. Ifølge grødeskæringsvejledningen kan brugen af flere strømrønder ved netværksskæring afhjælpe problemer med aflejring af sediment i grødebræmmer langs vandløbets bredder, idet en del sediment vil blive fanget i grøden midt i vandløbet. Netværksskæring kan videre medvirke til at forhindre formændringer med indsnævring af vandløbet, som følge af tilgroning med kantplanter. Netværksskæring kan således medvirke til at bevare vandløbets vandføringsevne i perioder med kraftige nedbørshændelser under disse særlige betingelser.

Der arbejdes generelt med at skære grøde på en måde der understøtter vandløbets naturlige form og udvikling, så der ikke arbejdes imod vandløbets kræfter.

I forbindelse med grødeskæringen kan der foretages skæring af tagrør, pindsvineknop og dunhammer på begge sider af strømrønden i en bredde svarende til den regulativmæssige bundbredde, jfr. skikkelsestabellen. Ved skæring efterlades en stub på 20 cm. Skæringen omfatter således ikke skæring op af kanterne. Beskæring af kanterne er beskrevet i særskilt afsnit.

Ovennævnte skæring sker kun ved forekomst af større sammenhængende bevoksninger af tagrør, pindsvineknop og dunhammer, der vurderes at have væsentlig betydning for vandføringsevnen på den enkelte strækning og kun til 20 cm stub for at opretholde skjulesteder under vandoverfladen. Grunden til, at de nævnte planter kan bortskæres udenfor strømrønden, ved forekomst af større sammenhængende bevoksninger, er at disse stivstænglede arter kan udgøre en stor modstand i forhold til vandføringsevnen i vandløbet. I det tidligere gældende regulativ er skæring af de planter, der står i vandløbsprofilen, men udenfor strømrønden, ikke beskrevet.

Det vurderes at enkeltstående planter er ubetydelige for vandføringsevnen, da vandet strømmer omkring disse planter. De enkeltstående planter udenfor strømrønden medvirker til variation i vandløbet og medvirker til en større biodiversitet i vandløbet. Samtidig åbner det nye regulativ op for, at større sammenhængende bevoksninger af tagrør, pindsvineknop og dunhammer, der vurderes at have væsentlig betydning for vandføringsevnen kan beskæres.

Store sammenhængende bevoksninger af disse arter kan derudover samle sediment og derved medvirke til indsnævring af vandløbet. Ved at skære disse arter ned til 20 cm stub kan en del af det aflejlrede sediment mellem planterne skylles fri ved store afstrømninger. Dette medvirker til, at der er mindre sandsynlighed for at vandløbet skal oprensnes, som er et skadeligt indgreb for vandløbet.

De nævnte arter er alle indikatorer for en ringe plantetilstand i vandløbet og derfor kan disse arter med fordel bortskæres på konkrete strækninger når de danner store sammenhængende bevoksninger. Skæringen af disse arter kan desuden medvirke til, at der bliver plads og lys til arter, der er bedre som skjul for faunaen. Det gælder eksempelvis vandaks, vandkrans, vandranunkel og vandstjerne.

Hvis vandløbet på strækninger har et unaturligt bredt profil, kan grødeskæringen med fordel udføres som strømrændeskæring. Herved kan vandløbsbredden over tid indsnævres, hvilket vil forøge vandhastigheden i vandløbet og hindre sandaflejringer. Dette vil forøge vandløbets fysiske variation til fordel for miljøtilstanden. For at få dannet et mere naturligt vandløb med en naturlig formet strømrørende vil skæring til 20 cm stub i disse tilfælde kun blive foretaget indenfor den regulativmæssig bundbredde.

Grøden i den regulativmæssige angivne strømrørende skal skæres så tæt på bunden som muligt, uden at der rodes op i bunden. Dette medfører at skæringen foretages uden at bundmateriale hvirvles op og sendes videre ned gennem vandløbet, men stadig så tæt på bunden, som muligt, uden at beskadige materiel eller vandløbsbund. Når der skæres så tæt på bunden som muligt, så vurderes eventuel stub ikke at have væsentlig betydning for vandføringsevnen.

I det nye regulativ skal den afskårne grøde optages fra vandløbet efterhånden som den afskæres og så vidt muligt oplægges ovenfor øverste vandløbskant, hvis dette er muligt i en arbejdsdag.

På strækninger, hvor dette ikke er muligt, f.eks. hvor vandløbet er dybt nedskåret i landskabet, kan den afskårne grøde oplægges på vandløbets sideskråning i en højde så der ikke er risiko for, at en høj sommervandstand trækker den afskårne grøde ned i vandløbet.

Hovedformålet med denne bestemmelse er dels at undgå at grøden ender tilbage i vandløbet ved store afstrømninger og danner grødepropper længere nede i vandløbet, samt at grøden kan håndteres i én arbejdsdag. Dette gør sig primært gældende i de dybt nedskårne vandløb, hvor det ikke er muligt for åmændene at kaste grøden op over øverste vandløbskant. Med hensyn til risikoen for tilførsel af ensilage til vandløbet, så vurderes løbende oplægning af små mængder grøde ikke at påvirke vandløbet negativt. Ved opsamling og oplægning af store bunker af grøde skal bunkerne altid placeres ovenfor øverste vandløbskant for at undgå ensilage i vandløbet.

I regulativet kan vandløbsmyndigheden efter ekstraordinært skøn iværksætte grødeskæring på delstrækninger, hvis der indtræder fare for skader på betydelige samfundsmæssige værdier på grund af kraftig grødevækst i vandløbet. Ved betydelige samfundsmæssige værdier menes infrastruktur, som f.eks. bygninger, veje m.v. Bestemmelsen omfatter ikke ekstraordinær skæring for at sikre afgrøder og lignende.

I forhold til miljøtilstanden i vandløbet, så vurderes de nye grødeskæringsbestemmelser, at have positiv indflydelse i forhold til dyr og planter i Hejls Bæk. Ved kun at skære grøde i det omfang, det har væsentlig betydning for vandløbets vandføringsevne, bibeholdes flere vandplanter i vandløbet, samtidig med at der foretages en artsspecifik skæring.

4.3 Skæring af kantvegetation

I forbindelse med udarbejdelse af regulativet for Hejls Bæk har Kolding Kommune foretaget en vurdering af, hvilke konsekvenser forskellige ændringer i kantskæringen vil have for Hejls Bæk. Ved vurderingen er der taget udgangspunkt i vejledning om grødeskæring i danske vandløb fra Miljø- og fødevarerministeriet (november 2016). Vurderingen er foretaget på såvel de afvandingsmæssige konsekvenser, som de miljømæssige konsekvenser.

Omfanget af beskæring af kantvegetation tager udgangspunkt i erfaringerne med vedligeholdelsesbehovet i forhold til afvanding, vandløbets fysiske forhold samt den miljømæssige vandløbskvalitet. Derfor er der forskel på hvordan vedligeholdelsen udføres på vandløbets enkelte strækninger.

I de nye vandløbsregulativer inddeles vandløbsstrækningerne efter behovet for skæring på den enkelte strækning. Dette medfører at der arbejdes med følgende kategorier i forhold til kantskæringen.

- Strækninger, hvor der aldrig skæres kant: Denne metode bruges på strækninger, hvor der erfaringsmæssigt ikke er behov for skæring af kantvegetationen. Dette vil ofte være strækninger med mange træer, hvor der er sparsom eller ingen kantvegetation. Det kan være strækninger, hvor bundbredden er stor og hvor kantvegetationen vurderes ikke at have væsentlig indflydelse på vandføringsevnen.
- Strækninger, hvor der som udgangspunkt ikke skæres kant, men der skæres ved behov: Dette er strækninger, hvor der som udgangspunkt ikke vurderes at være et behov for kantskæring, men hvor der punktvis kan være behov for at skære stivstænglet vegetation, hvis vegetationen vurderes at have væsentlig indflydelse på vandføringsevnen. Der vil på disse strækninger være en årlig gennemgang og skæring ved behov.
- Strækninger, hvor der kun skæres stivstænglet kantvegetation: Den stivstænglede vegetation lægger sig ikke ned ved de store afstrømninger, og vurderes at udgøre en væsentlig modstand i forhold til vandføringen. Denne kantskæring sker i forbindelse med den i regulativet fastsatte grødeskæring.
- Strækninger, hvor der skæres både blød og stivstænglet kantvegetation: I forbindelse med kantskæringen kan der her foretages skæring af større sammenhængende bevoksninger af græsser og andre bløde urter, der har væsentlig betydning for vandføringsevnen. Denne form for kantskæring bruges typisk i helt små vandløb, hvor kantvegetationen består af græsser og andre bløde urter som lukker vandløbet helt til. Denne kantskæring sker i forbindelse med den i regulativet fastsatte grødeskæring.

I Hejls Bæk udføres kantskæringen på følgende måde:

- Station 0 - 1415 meter: Her skæres som udgangspunkt både stivstænglet og blød kantvegetation i forbindelse med den årlige grødeskæring. På vandløbets brinker forekommer her en del bløde urter, der vokser ind i vandløbet og vurderes at kunne have en væsentlig betydning for sommervandføringen omkring grødeskæringstidspunktet.

I forhold til afvanding, så vurderes de nye bestemmelser ikke at have væsentlige afvandingsmæssige konsekvenser. De nye bestemmelser beskriver i store træk den vedligeholdelse, der er blevet udført de sidste mange år.

I det tidligere tillægsregulativ for kommunevandløbene i Christiansfeld Kommune fra 1997 stod der:

“Vegetationen på vandløbets anlæg og banketter skæres normalt ikke. Dog kan der for vandløbsstrækninger med regulativmæssig bundbredder under 1 meter afskæres vegetation på anlægget i en bredde på minimum 100 cm målt fra bund og højst til kronekant. For vandløb med bundbredder over 1 meter afskæres stivstænglet vegetation på anlægget i en bredde på minimum 100 cm målt fra bund.”

Bestemmelserne i nærværende regulativ er blevet mere udspecificerede, så det er klart i hvilket omfang der kantskæres på de enkelte delstrækninger.

I forhold til miljøtilstanden i vandløbet, så vurderes de nye regulativer at have positiv indflydelse i forhold til at opnå/opretholde miljømålet i Hejls Bæk. Ved kun at skære kantbevoksning i det omfang, det har væsentlig betydning for vandløbets vandføringsevne, bibeholdes en større del af de miljømæssige spredningskorridorer langs vandløbet til gavn for økosystemet i og langs vandløbet. I nogle tilfælde vil kantskæringen bidrage til, at der bliver plads til de egentlige vandplanter, der bidrager til god miljøtilstand i vandløbet.

4.4 Kontrolopmåling

Vandløbet kontrolleres af vandløbsmyndigheden i definerede tidsintervaller. Intervallerne defineres i de enkelte regulativer efter erfaringerne med, hvor stor evne vandløbene har til at opretholde vandføringsevnen af sig selv.

Kontrol af den teoretiske skikkelse udføres i Hejls Bæk hvert 5. år på strækningen st. 0 – 500. På strækningen st. 500 – 1415 udføres kontrollen hvert 10. år.

Hejls Bæk har et ringe fald (0-2 promille) og har derfor generelt langsomt strømmende vand. På de nederste godt 900 meter af vandløbet ligger vandløbsbunden under kote 0. Denne strækning af vandløbet er derfor stuvningspåvirket fra Hejs Nor. Dette, sammen med de generelt ringe faldforhold, bevirker, at vandløbsbunden hovedsageligt er blød og i det væsentlige består af sand og mudder samt at der jævnligt har været behov for oprensning af den øvre del af vandløbet ovenfor og langs Hejls By.

Vandløbets fysiske forhold bevirker således, at vandløbet i mindre grad er i stand til at opretholde vandføringsevnen. Dette gælder især de øverste ca. 500 meter af vandløbet ovenfor og langs Hejls By. Der er derfor behov for en jævnlig kontrol af vandløbets regulativmæssige vandføringsevne på denne strækning. På den nedre ca. 900 meter stuvningspåvirkede strækning er vandføringsevnen primært bestemt af vandstanden i Hejls Nor. På denne strækning er der i mindre grad behov for en jævnlig kontrol.

Ud over den faste kontrol, så kontrolleres delstrækninger af vandløbet ved henvendelse og når vandløbsmyndigheden vurderer der er behov for kontrol. Kontrolopmåling udføres normalt i den grødefri periode fra 1. november til 1. maj.

Vandløbsmyndigheden afgør, hvilken type kontrolopmåling, der anvendes.

Hvis sne, is, oversvømmelse eller lignende forhindrer kontrollen inden 1. maj, gennemføres denne snarest muligt herefter.

Kontrollen udføres efter retningslinjerne beskrevet i regulativets kap. 9.5.3.

Den detaljerede kontrolopmåling gennemføres altid efter gældende retningslinjer for vandløbsopmåling og omfatter en opmåling af tværprofiler i vandløbet, hvor afstanden mellem profilerne er afhængig af vandløbstypen. Typisk er afstanden mellem tværprofilerne ca. 50-100 m. I mindre vandløb med stærkt varierende tværprofiler bør afstanden være mindre og i større vandløb med meget lille variation i tværprofilerne kan afstanden være større end 100 m.

Desuden foretages opmåling af ekstra profiler ved væsentlige ændringer i profilet, såsom indsnævring, udvidelse, større ændring i anlæg og brinkudskridninger. Andre væsentlige ændringer af profilet er bygværker, såsom broer, røroverkørsler og lignende. Ved disse opmåles et tværprofil umiddelbart før og efter bygværket og der foretages ligeledes en opmåling af bygværket.

I det enkelte tværprofil udtages tilstrækkeligt mange punkter til at beskrive profilet med en rimelig nøjagtighed, hvorfor antallet af punkter kan variere meget alt efter profilets størrelse og variation. Punkterne skal beskrive profilet fra øverste vandløbskant på begge sider af vandløbet og skal således beskrive profilets variationer både i vandløbsbunden og på sideskråningerne. Punkterne udtages med flad fod (andefod) på stadiet, således at koten måles ved sideskråningens/bundens overflade, uanset om denne overflade består af slam, dynd, mudder, sand, grus, sten eller andet.

Denne kontrol lægges til grund for en hydraulisk beregning, hvor vandføringsevnen i det opmålte vandløb og det teoretiske vandløb (teoretiske skikkelse) sammenlignes. De hydrauliske beregninger viser, hvordan vandspejlet vil indstille sig gennem vandløbet ved en bestemt vandføring.

I det hidtil gældende regulativ og tillægsregulativ er der ikke defineret faste kontrolhyppigheder. Beskrivelsen af kontrollen i dette regulativ sætter klare rammer for kontrolhyppigheder og kontrolmetoder og derved bliver det nemmere gennemskueligt for bredejerne, hvad de kan forvente. Herudover giver regulativet mulighed for at lodsejerne ved konkret henvendelse kan anmode om kontrol af delstrækninger af vandløbet.

4.5 Oprensning

I det nye regulativ for Hejls Bæk er det besluttet, at vandløbet skal vedligeholdes på grundlag af principperne for teoretisk skikkelse. Fremover vil hele vandløbet blive vedligeholdt i forhold til den teoretiske skikkelse, hvilket sikrer Hejls Bæk en

vandføringsevne i den grødefri periode, der svarer til de dimensioner, der er beskrevet i regulativets afsnit 4 om vandføringsevne.

Formålet med oprensning er, at opretholde den vandføringsevne, som er fastsat i regulativet for den pågældende vandløbsstrækning. Oprensning omhandler oftest en opgravning af sand- og mudderaflejringer på vandløbsbunden.

Oprensning må kun ske, når vandløbsmyndigheden gennem kontrolopmåling eller pejling har fået fastlagt, at vandløbet ikke overholder regulativets bestemmelser.

I det hidtil gældende tillægsregulativ for kommunevandløbene i Christiansfeld Kommune blev vedligeholdelsen af vandløbene gennemført efter de tre forskellige vedligeholdelsestyper: Naturvandløb, Geometrisk skikkelse og rørlagte vandløb.

Naturvandløb: Her skal vandløbene så vidt muligt henligge i en naturlig tilstand og der er ikke fastsat klare bestemmelser om vandløbets skikkelse i form af både bundbredde, skråningsanlæg og bundkoter tilknyttet et genkendeligt kotesystem eller fikspunkt.

Geometrisk skikkelse: Her er fastsat klare bestemmelser om vandløbets skikkelse i form af bundbredde, skråningsanlæg og bundkoter tilknyttet et genkendeligt kotesystem eller fikspunkt og vedligeholdelsen af vandløbsstrækningen skal ske på grundlag af krav til en fastlagt geometrisk skikkelse. Kravet til vandløbets geometriske skikkelse anses for at være overholdt, hvis det faktiske tværsnitsareal i et hvilken som helst niveau over bundkoten er større end sikret af de fastlagte dimensioner.

Rørlagte vandløb: Her udføres vedligeholdelsen af brønde normalt en gang årligt og aflejret materiale fjernes i brøndene. Denne praksis videreføres i det nye regulativ, hvis der er rørlagte strækninger.

Ifølge det gældende regulativ skal Hejls Bæk vedligeholdes efter en geometrisk skikkelse, som er fastlagt i form af bundbredde, skråningsanlæg og bundkoter. Kravet til vandløbets geometriske skikkelse anses for at være overholdt, hvis de faktiske tværsnitsarealer, i hvilket som helst niveau over bundkoten, er større end af de fastlagte dimensioner.

Der er dog ikke i skikkelsestabellen fra regulativet 1975 angivet regulativmæssige bundkoter eller anlæg, hvorfor denne kontrol, som beskrevet i tillægsregulativet fra 1997, ikke er mulig.

I det nye regulativ skal oprensning iværksættes, når kontrollen viser, at den teoretiske skikkelse er væsentligt forringet, svarende til en hævnning af vandspejlet med 10 cm over det regulativmæssig beregnede vandspejl.

Størstedelen af de gældende vandløbsregulativer i Kolding Kommune er bestemt ved "teoretisk skikkelse" og i disse skal oprensning ske ved en vandspejlsstigning på 10 cm over det regulativmæssige beregnede vandspejl. Som en del af processen med at ensrette vandløbsregulativerne i Kolding Kommune udbredes brugen af "teoretisk skikkelse" til alle kommunes offentlige vandløb. Som en del af dette vil tolerancen, i forhold til hvornår der

skal oprensnes, være bestemt til en stigning på 10 cm i vandspejlet og ikke på bunden. Formålet med at bruge "teoretisk skikkelse" er netop at vandløbet kan udvikle sig så længe vandføringen (vandspejlet) er sikret.

Med fastsættelsen af krav til en vandføringsevne og ikke et bestemt profil sikres, at vandløbets profil fortsat uhindret kan ændre sig, blot vandføringsevnen er tilgodeset. Det betyder, at der på en vandløbsstrækning kan være lokale indsnævring eller aflejringer, så længe det ikke giver anledning til, at vandføringsevnen forringes. Der tages herved hensyn til både de afvandings- og miljømæssige interesser ved vandløbet. Der er således mulighed for, at de naturlige vandløbsprocesser med erosion af bund og brinker, materialetransport og aflejring kan forløbe, så længe kravene til vandføringsevne er overholdt.

I det hidtil gældende regulativ skal oprensning iværksættes, hvis der indtræder fare for væsentlige skader, som følge af større aflejringer. Der er ikke defineret et krav til en overskridelse.

Perioden for oprensning er i det gældende regulativ sat fra 1/8 til 31/10 og i det nye regulativ er perioden sat fra 1/8 til 1/11. Den ene dag til forskel vurderes ikke have miljø- eller afvandingsmæssige konsekvenser for vandløbet.

Vandløbsmyndigheden kan i ekstraordinære tilfælde foretage oprensning uden for denne periode, efter en nærmere vurdering. I denne vurdering, skal der bl.a. tages hensyn til de miljømæssige forhold i vandløbet.

Hvis der efter vandløbsmyndighedens vurdering indtræder fare for betydelige oversvømmelser af større samfundsmæssige værdier som følge af sammenskrivninger i vandløbet, kan vandløbsmyndigheden til enhver tid iværksætte ekstraordinære oprensninger. Ved betydelige samfundsmæssige værdier menes infrastruktur, som f.eks. bygninger, veje m.v., der vurderes, at kunne tage skade hvis der ikke oprensnes med det samme. Bestemmelsen omfatter ikke ekstraordinær oprensning for at sikre afgrøder og lignende med mindre det fra vandløbsmyndighedens side vurderes, at der på den pågældende vandløbsstrækning ikke sker miljømæssig skade, som følge af en oprensning uden for termin.

Vandløbet har jf. vandområdeplanerne 2015-2021 et miljømål om god økologisk tilstand.

Hvis der skal udføres en oprensning i vandløbet, så er der i det nye regulativ lavet en række bestemmelser, der medvirker til, at det indgreb, som en oprensning er, sker så skånsomt som muligt. Med bestemmelserne er der taget hensyn til de naturlige variationer, som vandløbets vandføringsevne undergår, således at hyppige og unødvendige opgravninger undgås. De nye bestemmelser vurderes at medvirke til vandløbets miljøtilstand sikres samtidig med at afvandingen ikke forringes.

4.6 Andre forhold

Beplantning

I det hidtil gældende tillægsregulativ for kommunevandløbene i Christiansfeld Kommune stod der:

"Afbrækkede grene, væltede træer og udskredne brinker, som skønnes at være til gene for vandets frie løb, skal fjernes af vandløbsmyndigheden hvert år inden 1. maj".

I det nye regulativ bibeholdes vandløbsmyndighedens forpligtelse omkring fjernelse af træer mv. med følgende bestemmelse af omfanget:

"Vandløbsmyndigheden er kun forpligtiget til at beskære/fjerne vegetation og dødt ved i vandløbsprofilen i det omfang, at det har væsentlig indflydelse på vandløbets vandføringsevne. Afskåret vegetation, herunder grene mv. oplægges på den mest tilgængelige bred, hvorefter det er bredejerens ansvar, at fjerne den afskårne vegetation".

Formålet med denne bestemmelse er blandt andet at sikre, at der ikke sker unødigt vedligeholdelse af vandløbet (se også nedenstående afsnit "træer og buske langs vandløbet").

Hvis et væltet træ vurderes at have væsentlig indflydelse på vandføringsevnen og skal fjernes helt, skelnes der i det nye regulativ mellem om træet havde rodfæste indenfor eller udenfor 2 meter bræmmen med følgende bestemmelser:

"Væltede træer med rodfæste indenfor 2 meter bræmmen, håndteres af vandløbsmyndigheden, som en del af vandløbsvedligeholdelsen. Træet oplægges på den mest tilgængelige bred, hvorefter det er bredejerens ansvar, at fjerne det".

"Væltede træer med rodfæste udenfor 2 meter bræmmen, håndteres af bredejeren, som afholder alle udgifterne hermed. Arbejdet skal udføres efter nærmere aftale med vandløbsmyndigheden".

Formålet med disse bestemmelser er, at vandløbsmyndigheden alene har ansvaret for at håndtere beplantning, der anses som en integreret del af vandløbet, herunder træer indenfor 2 meter bræmmen. Dette er den samme beplantning, som normalt kræves bevaret af vandløbsmyndigheden jfr. bestemmelserne i regulativets kapitel 8.4.

Træer og øvrig beplantning, som står udenfor 2 meter bræmmen, anses ikke som en integreret del af vandløbet og indgår derfor ikke i regulativets bestemmelser om beskyttelse. Disse træer skal derfor håndteres af den enkelte bredejer.

4.7 Bredejerforhold

Arbejdsbælter

Arbejdsbælterne i det tidligere regulativ for vandløbet er for åbne vandløbsstrækninger angivet til 8 meter fra kronekant på begge sider af vandløbet, mens det for rørlagte vandløb var 2 meter fra rørledningens midte. I dette regulativ er arbejdsbæltet for de rørlagte vandløb øget til 8 meter fra rørledningens midte.

Det betyder, at nye bygninger, bygværker, faste hegn, beplantninger, udgravninger og lignende anlæg af blivende art ikke, uden vandløbsmyndighedens tilladelse, må anbringes nærmere end 8 m fra vandløbets kronekant, og for rørlagte strækninger ikke nærmere end 8

m fra ledningens midte. Ved faste hegn forstås hegn, der ikke umiddelbart kan flyttes, f.eks. hestehegn, vildthegegn og lignende. Dette gælder ikke for eksisterende bygninger, bygværker, faste hegn, beplantninger mv., der allerede er etableret i det nye udvidede arbejdsbælte.

I praksis har det vist sig vanskeligt at kunne udføre udskiftninger af rørlagte strækninger, hvis der er ikke er et bredt arbejdsbælte. I forbindelse med bygninger kan der ved gravearbejde også opstå risiko for sætningsskade.

Træer og buske langs vandløbet

I det nye regulativ er det besluttet, at væltede træer og dødt ved (grene mv.) normalt skal blive liggende i vandløbet, såfremt det vurderes, at det ikke giver anledning til en væsentlig påvirkning af vandløbets vandføringsevne.

Træ er, sammen med sten og grus en naturlig del af det grove substrat i vandløbet. Ved at lade væltede træer og grene blive liggende i vandløbet skabes variation i vandets strømning, og der opstår områder med relativ høj og relativ lav vandhastighed. Dette medvirker til, at bundforholdene bliver varierede. Dermed får vandløbet et større udbud af levesteder, samtidig med, at fødegrundlaget for visse smådyr i vandløbet forbedres, hvilket er til gavn for biodiversiteten og den økologiske tilstand i vandløbet.

I det hidtil gældende tillægsregulativ for kommunevandløbene i Christiansfeld stod der:

”Afbrykkede grene, væltede træer og udskredne brinker, som skønnes at være til gene for vandets frie løb, skal fjernes af vandløbsmyndigheden hvert år inden 1. maj”.

Bestemmelserne i det nye regulativ sikrer, at væltede træer, grene m.v. ikke forringer afvandingen af de omkringliggende arealer, da der foretages en konkret vurdering af, om et væltet træ m.v. påvirker vandløbets vandføringsevne væsentligt.

Samtidig sikres det, at der ikke sker unødigt vedligeholdelse af vandløbet, samt at levesteder for vandløbets fisk og smådyr bibeholdes.

Hegning i forbindelse med løsdrift

Tidligere har det kun været tilladt at benytte arealer ned til vandløbet til løsdrift, hvis der var etableret et forsvarligt hegn langs med og mindst 1 m fra øverste kronekant. Da der ifølge bræmmebestemmelsen i vandløbsloven ikke må placeres hegn i 2 meter bræmmen skal nye hegn i det nye regulativ som udgangspunkt placeres mindst 2 meter fra øverste kronekant. Der er dog åbnet op for muligheden for at hegne tæt på vandløb og i nogle tilfælde helt undlade at hegne. Dette kræver dog en aftale med vandløbsmyndigheden.

Det er samtidigt præciseret, at der ikke må hegnes på tværs af vandløbet og at tværgående hegn og lignende, der er til hinder for maskiners arbejde og transport langs vandløbet, skal forsynes med passende passage for gennemkørsel.

Ved at åbne op for at hegne tættere på vandløbet end 2 meter kan græsning medvirke til, at bræmmerne ikke gror til i uønskede planter som bjørneklo, rød hestehov, brændenælder, lådden dueurt m.v. I de vandløb, hvor det er nødvendigt at vedligeholde vandløbet med maskine, letter det ligeledes arbejdet, hvis hegnet er placeret tæt på kronekant. Her kan maskinen som oftest arbejde uden, at det er nødvendigt at fjerne hegnet midlertidigt.

Drænudløb, rørledninger m.v.

I det nye regulativ er der lavet en række beskrivelser omkring drænudløb, rørledninger m.v., der skal forhindre utilsigtet tilførsel af sand, slam m.v. til det offentlige vandløb fra de private vandløbssystemer. I det nye regulativ står bl.a. følgende:

”Nye udløb fra drænrør, drængrøfter eller lignende skal etableres således, at de ikke medfører utilsigtet sandvandring i vandløbet - evt. ved etablering af sandfangsbrønd eller lignende. Lodsejeren bør renholde egne brønde og sandfang, samt sørge for at drænene har frit udløb.”

”Ved vedligeholdelse af private rørlagte strækninger, herunder dræn, må sedimentet ikke sendes videre, men skal opsamles før udløb i det offentlige vandløb. ”

Formålet med disse beskrivelser er, at præcisere, at det ikke er rimeligt, at videreføre sand og slam fra private vandløbssystemer til de offentlige vandløbssystemer, da sand og slam er til gene for både afvanding og miljø i det offentlige vandløb, kan øge vedligeholdelsesbyrden og have negative konsekvenser i forhold til opnåelse af miljømål i disse vandløb.

I det nye regulativ er der åbnet op for at lodsejere kan friholde deres egne drænudløb med følgende bestemmelse:

”Lodsejere må lokalt oprense med håndredskaber umiddelbart ud for egne drænudløb. ”

Denne bestemmelse åbner kun op for at grave med håndredskaber umiddelbart ud for det dræn, der ønskes friholdt. Der må ikke graves på længere strækninger og der må ikke bruges maskiner eller andet, da vandløbsmyndigheden vurderer, at opgaven herved ville have karakter af en egentlig vandløbsvedligeholdelse (oprensning) og ikke friholdelse af et dræn. Vandløbets øvrige vedligeholdelse udføres udelukkende af vandløbsmyndigheden.

4.8 Vurdering af regulativets betydning for Natura 2000 og habitatdirektivets bilag IV arter

Kommunen vurderer på baggrund af nedenstående faglige begrundelser, at der ikke er sandsynlighed for, at indholdet i vandløbsregulativet vil medføre en negativ påvirkning af Natura 2000 området og dets udpegningsgrundlag eller tilstedeværelse af eventuelle bilag IV arter.

Natura 2000

Nærmeste Natura2000 habitatområde er Nr. 96 (Lillebælt). Hejls Bæk løber ud i og er på den nederste del en del af Natura2000 habitatområde Nr. 96 (Lillebælt).

Udpegningsgrundlaget er:

Udpegningsgrundlag for Habitatområde nr. 96			
Naturtyper:	Sandbanke (1110)	Vadeflade (1140)	
	Lagune* (1150)	Bugt (1160)	
	Rev (1170)	Strandvold med enårige planter (1210)	
	Strandvold med flerårige planter (1220)	Kystklint/klippe (1230)	
	Enårig strandengsvegetation (1310)	Strandeng (1330)	
	Forklit (2110)	Hvid klit (2120)	
	Grå/grøn klit (2130)	Kransnålalge-sø (3140)	
	Næringsrig sø (3150)	Vandløb (3260)	
	Kalkoverdrev* (6210)	Surt overdrev* (6230)	
	Tidvis våd eng (6410)	Urtebræmme (6430)	
	Nedbrudt højmose (7120)	Kildevæld* (7220)	
	Rigkær (7230)	Bøg på mor (9110)	
	Bøg på muld (9130)	Ege-blandskov (9160)	
	Skovbevokset tørvemose* (91D0)	Elle- og askeskov* (91E0)	
	Arter:	Skæv vindelsnegl (1014)	Sumpvindelsnegl (1016)
		Stor vandsalamander (1166)	Marsvin (1351)

Tabel 5: Fra Natura 2000-plan, Lillebælt, habitatområde H96, Miljø- og Fødevareministeriet, Naturstyrelsen.

I dette regulativ foretages vedligeholdelsen kun i det omfang, det har væsentlig betydning for vandløbets vandføringsevne og dette forventes at ville bidrage positivt til, at genoprette de naturlige forhold i vandløbet, og derigennem bidrage til opfyldelsen af kravene om gunstig bevaringstilstand i det nedstrømsliggende habitatområde.

I forhold til miljøtilstanden i vandløbet, så vurderes de nye grødeskæringsbestemmelser, at have positiv indflydelse i forhold til at opnå/opretholde miljømålet i Hejls Bæk. Ved kun at skære grøde i det omfang, det har væsentlig betydning for vandløbets vandføringsevne, bibeholdes flere vandplanter i vandløbet, samtidig med at der foretages en artsspecifik skæring.

I "faglig udredning om grødeskæring i vandløb" fra DCE 2016 står følgende om nærringsstoftransport, som følge af grødeskæring:

”Akkumulering af næringsstofholdigt materiale på bunden i grødeøer i vækstsæsonen påvirker transporten af næringsstoffer i selve vandløbssystemet. Næringsstofferne bliver således midlertidigt tilbageholdt på strækninger med grøde og afgives ved planternes henfald om efteråret og vinteren, hvor påvirkningerne af de biologiske systemer nedstrøms vil være små.

En del af de akkumulerede næringsstoffer frigives dog tidligere på sommeren ved grødeskæring. Frigivelsens størrelse afhænger af den ophobede mængde og hvor meget grøde, der skæres. Det betyder, at frigivelsen vil være afhængig af forholdene i det enkelte vandløb. Der kan efterfølgende ske en recirkulering på nedstrøms strækninger, fordi vandtransporten om sommeren ikke er kraftig nok til at flytte materialet lige så langt som i efterår/vinter.”

Ved kun at skære grøde i det omfang, det har væsentlig betydning for vandløbets vandføringsevne minimeres næringsstoftransporten til det nedstrømsliggende habitatområde. Da grødeskæring foregår i perioden 1. juli – 30. september, hvor der som udgangspunkt vil være en mindre vandføring, forventes grødeskæring oppe i vandløbene, at have en minimal betydning i forhold til udvaskning af næringstoffer til det nedstrømsliggende Natura 2000 område (Lillebælt). Som beskrevet i den faglige udredning om grødeskæring i vandløb, vil der ske en recirkulering af næringstofferne på nedstrømsliggende strækninger ved en lille vandføring om sommeren. Derved forventes næringsstofferne kun i begrænset omfang at blive udvasket til det nedstrømsliggende habitatområde, som følge af grødeskæringen.

Hvis der skal udføres en oprensning i vandløbet, så er der i det nye regulativ lavet en række bestemmelser, der medvirker til, at det indgreb, som en oprensning er, sker så skånsomt som muligt. Med bestemmelserne er der taget hensyn til de naturlige variationer, som vandløbets vandføringsevne undergår, således at hyppige og unødvendige opgravninger undgås. De nye bestemmelser vurderes at medvirke til vandløbets miljømål sikres samtidig med at afvandingen ikke forringes. Ved at begrænse oprensninger i vandløbet og bibeholde vandløbet i en mere naturlig tilstand mindskes påvirkningen af det nedstrømsliggende Natura 2000 område.

Habitatdirektivets bilag IV arter

For de arter, der er omfattet af Habitatdirektivets bilag IV, forpligter medlemslandene sig til at træffe de nødvendige foranstaltninger for en streng beskyttelsesordning. I Danmark findes der 36 dyrearter, som hører under bilag IV kategorien. En række dyr omfattet af habitatdirektivets bilag IV og naturbeskyttelseslovens § 29a kan have levested, fødesøgningsområde eller sporadisk opholdssted ved eller i området omkring Hejls Bæk, f.eks. markfirben, stor vandsalamander, spidssnudet frø, pipestrelflagermus, sydflagermus, vandflagermus, langøret flagermus, frynseflagermus, brunflagermus, troldflagermus, dværgflagermus, birkemus og odder. Kommunen er ikke bekendt med konkrete yngleforekomster af bilag IV arter i området.

Hvis arterne skulle have indfundet sig i området med den nuværende vedligeholdelse, vurderes det, at de ikke vil påvirkes negativt ved de foreslåede vedligeholdelsesbestemmelser, da områdets økologiske funktionalitet ikke påvirkes negativt.

Kolding Kommune vurderer, at vedtagelsen af dette regulativ ikke vil beskadige eller ødelægge yngle- eller rasteområder for dyrearter på habitatdirektivets bilag IV.

I dette regulativ skæres f.eks. kantbevoksning i det omfang, det har væsentlig betydning for vandløbets vandføringsevne, og derved bibeholdes en større del af de miljømæssige spredningskorridorer langs vandløbet til gavn for økosystemet i og langs vandløbet. Dette er også medvirkende til bedre forhold for eventuelle migrerende arter.

Med hensyn til den potentielle forekomst af odder i Hejls Bæk-systemet, så står der følgende i Håndbog om dyrearter på habitatdirektivets bilag IV (Faglig rapport fra DMU nr. 635, 2007):

”I afgørelser om vedligeholdelse af vandløb og vedtagelse af regulativer for offentlige vandløb skal myndighederne være opmærksomme på, at slåning og oprensning af vandløb generelt kan have en skadelig virkning på yngle- og rasteområder for odder. Dette gælder især den maskinelle slåning. Det samme gælder slåning af bredvegetationen. Denne bør derfor kun finde sted, når det er påkrævet efter vandløbsloven, dvs. når den påvirker vandføringen.”

I dette regulativ foretages vedligeholdelsen kun i det omfang, det har væsentlig betydning for vandløbets vandføringsevne og vedligeholdelsen udføres som udgangspunkt ikke maskinelt. Der er lavet en række bestemmelser der sikrer skjul i vandløbet, til gavn for migrerende arter som odder.

Bestemmelser i det nye regulativ sikrer, at væltede træer, grene m.v. ikke forringer afvandingen af de omkringliggende arealer, da der foretages en konkret vurdering af, om et væltet træ m.v. påvirker vandløbets vandføringsevne væsentligt. Samtidig sikres det, at der ikke sker unødigt vedligeholdelse af vandløbet, samt at levesteder for vandløbets fisk og smådyr bibeholdes. Dette medvirker til at sikre levesteder, skjul og føde for migrerende arter.

Med hensyn til flagermus, så sikrer dette regulativ bibeholdelsen af de vandløbsnære træer og derved levesteder for flagermus.

Hejls Bæk

Regulativ 2021

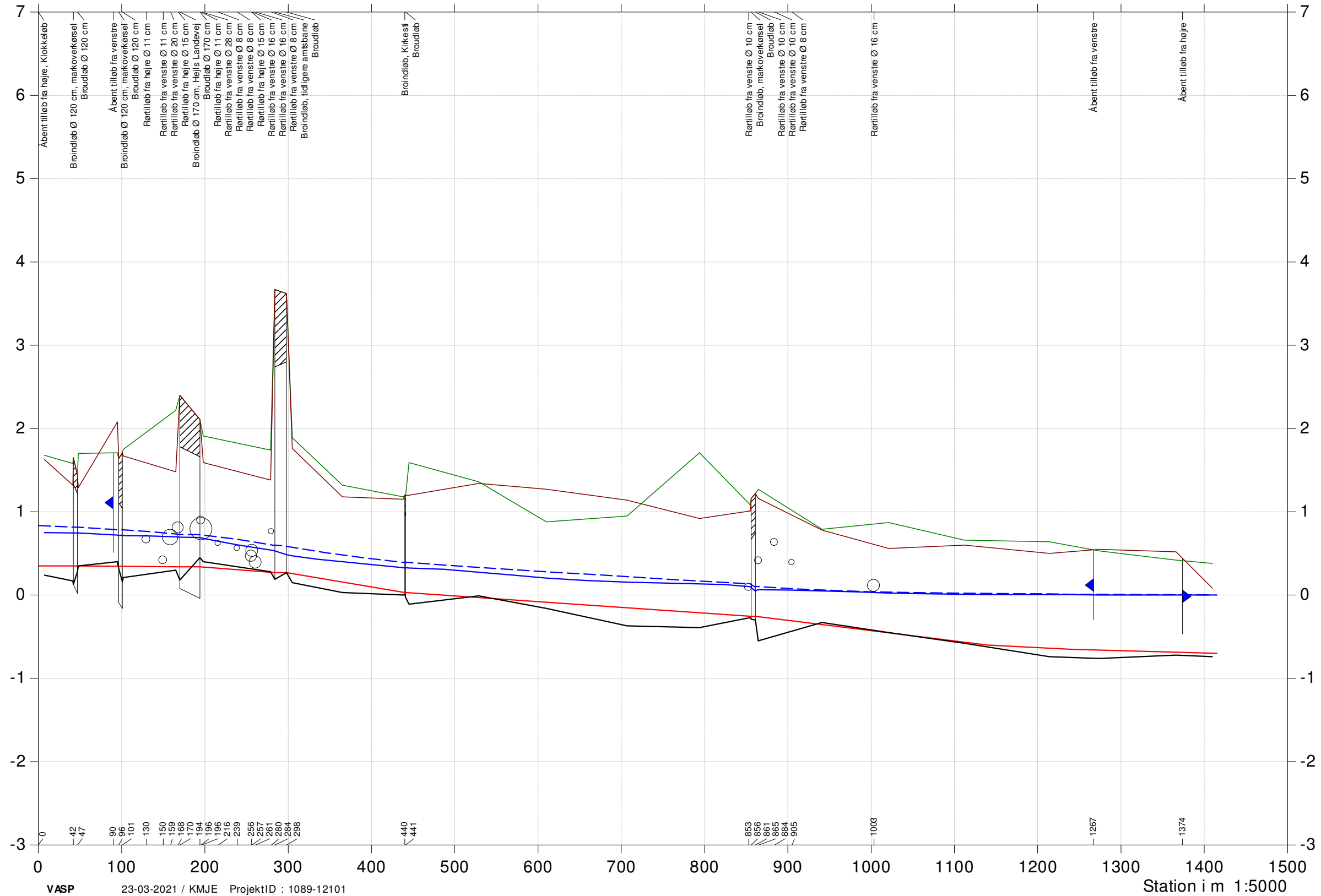
Vintermiddel afstrømning 21,2 l/s/km²



Bilag 1a

- Terræn højre, 2016
- Terræn venstre, 2016
- Dybeste punkt i profil, 2016
- Regulativ 2021
- - - Beregnet vandspejl, regulativ 2021
- Beregnet vandspejl, opmåling 2016

Kote i m DVR90 1:50



Hejls Bæk

Regulativ 2021

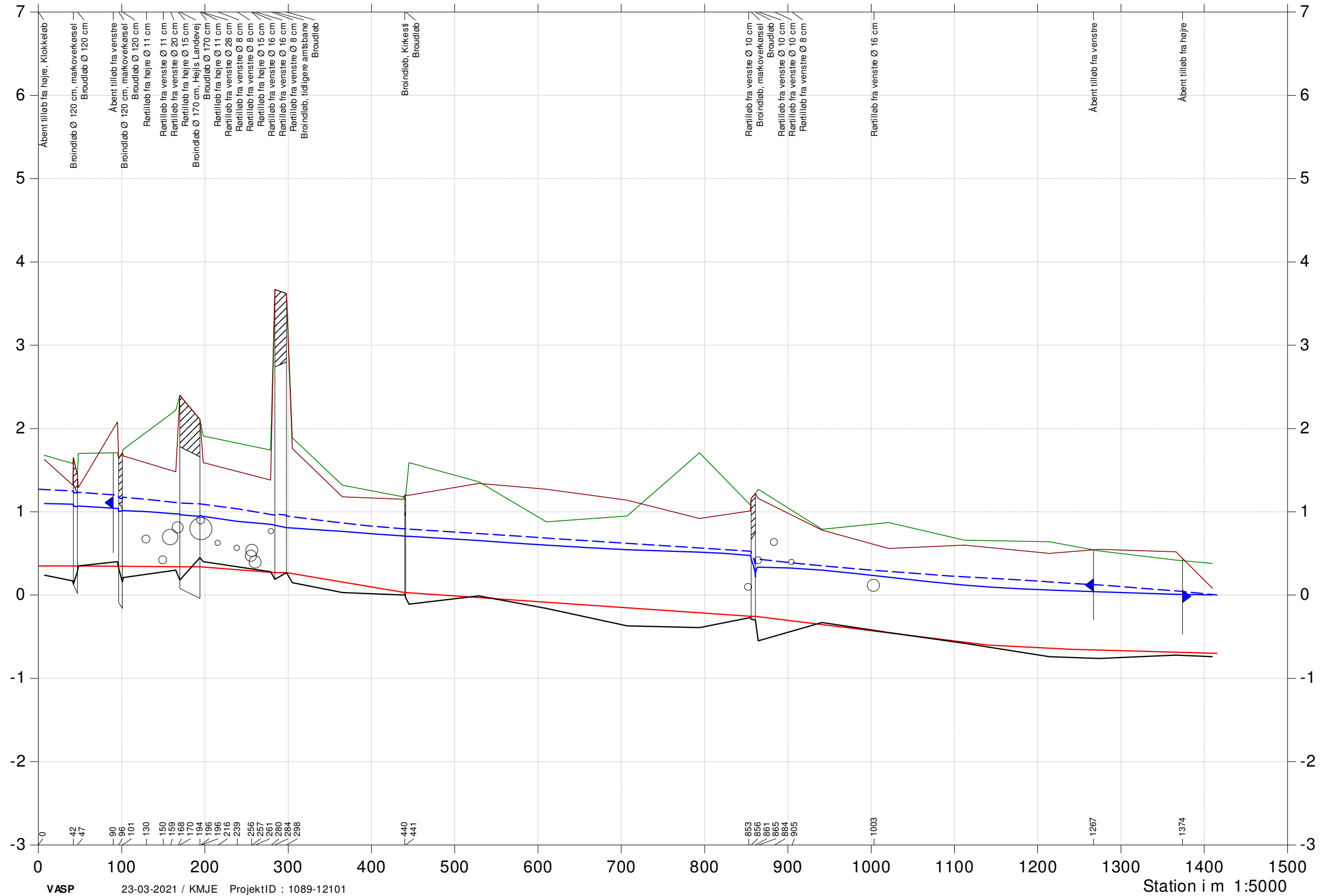
Stor afstrømning 90 l/s/km²

- Terræn højre, 2016
- Terræn venstre, 2016
- Dybeste punkt i profil, 2016
- Regulativ 2021
- - - Beregnet vandspejl, regulativ 2021
- Beregnet vandspejl, opmåling 2016



Bilag 1b

Kote i m DVR90 1:50

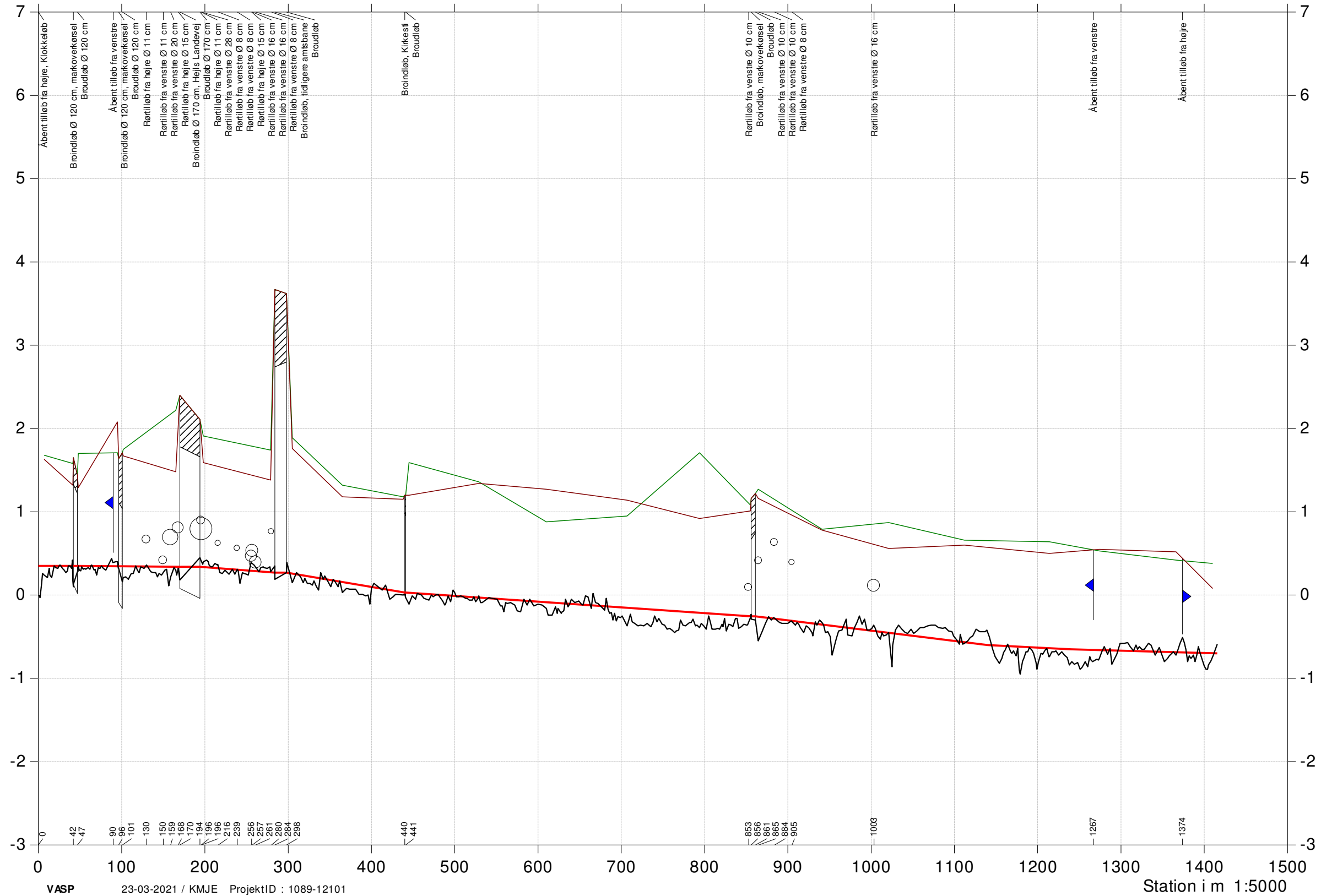


Hejls Bæk

Regulativ 2021

- Terræn højre, 2016
- Terræn venstre, 2016
- Dybeste punkt i profil, 2016
- Regulativ 2021

Kote i m DVR90 1:50



Hejls Bæk

Regulativ 2021

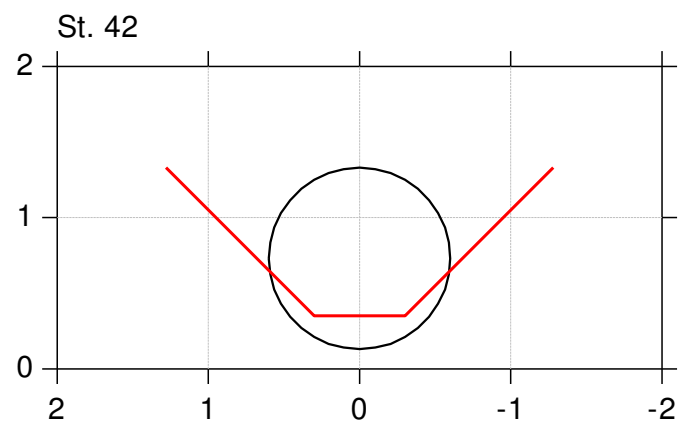
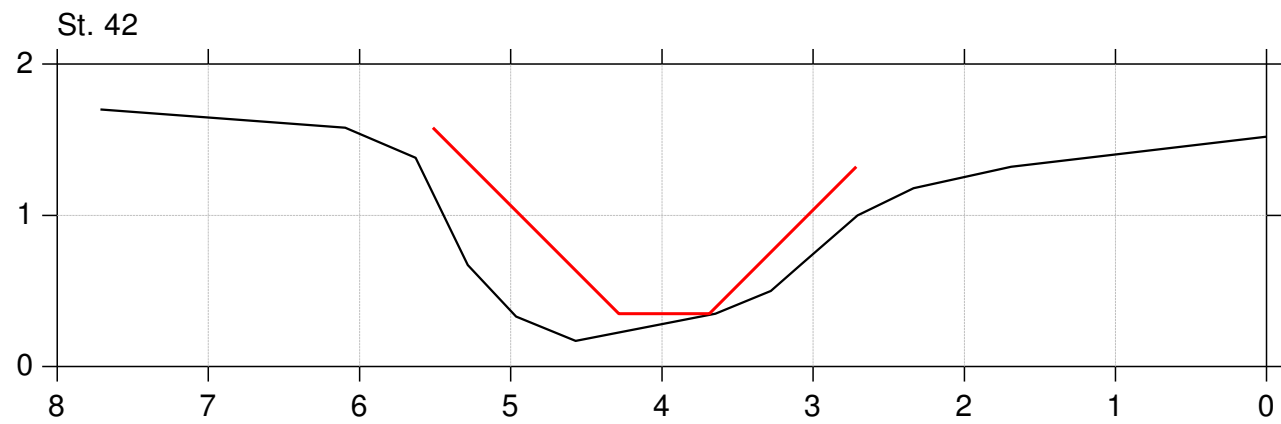
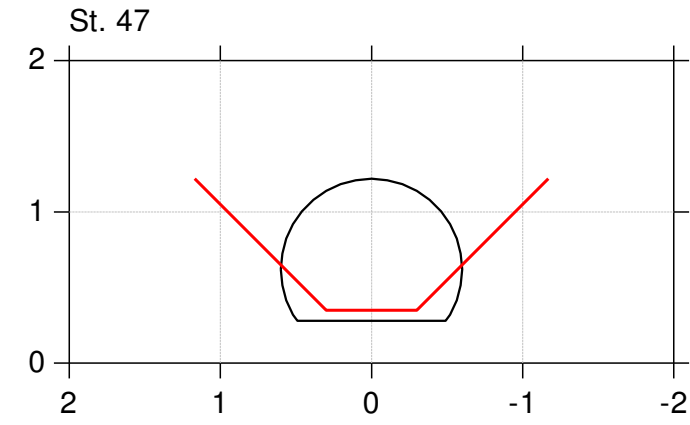
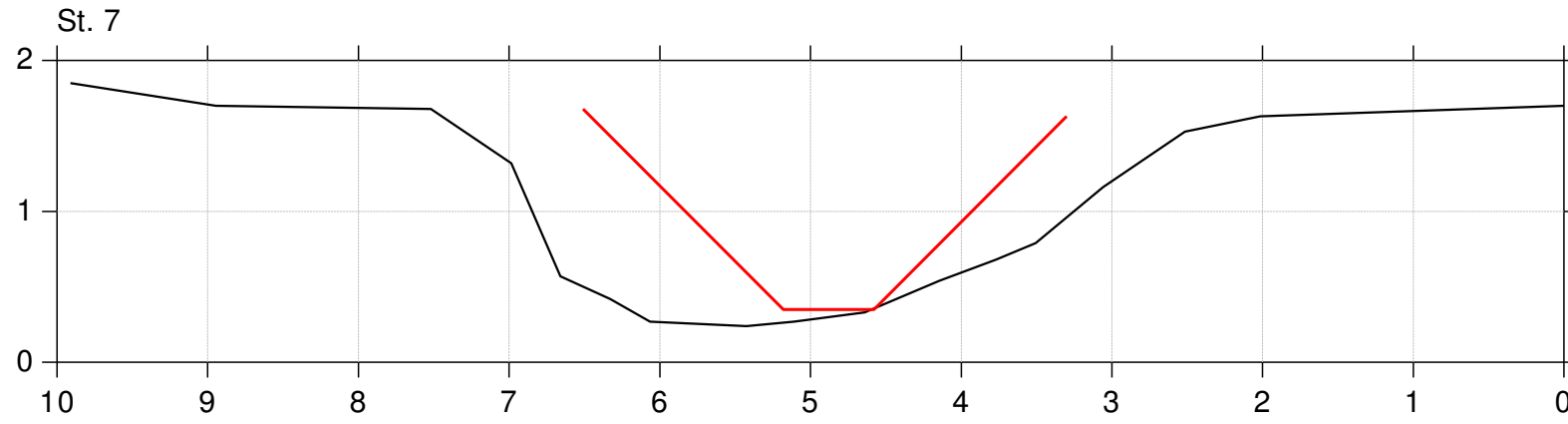
Lodret akse : Kote i m DVR90, skala 1:50

Vandret akse : Afstand i m, skala 1:50



Bilag 1d side 1

— Regulativ 2021
— Opmåling udført af LandSyd 2016



Hejls Bæk

Regulativ 2021

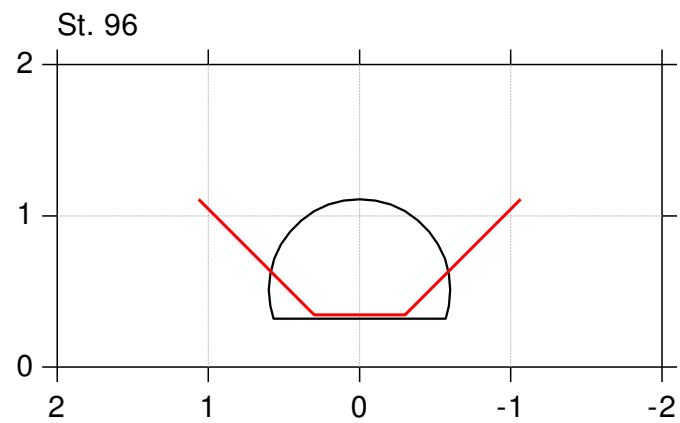
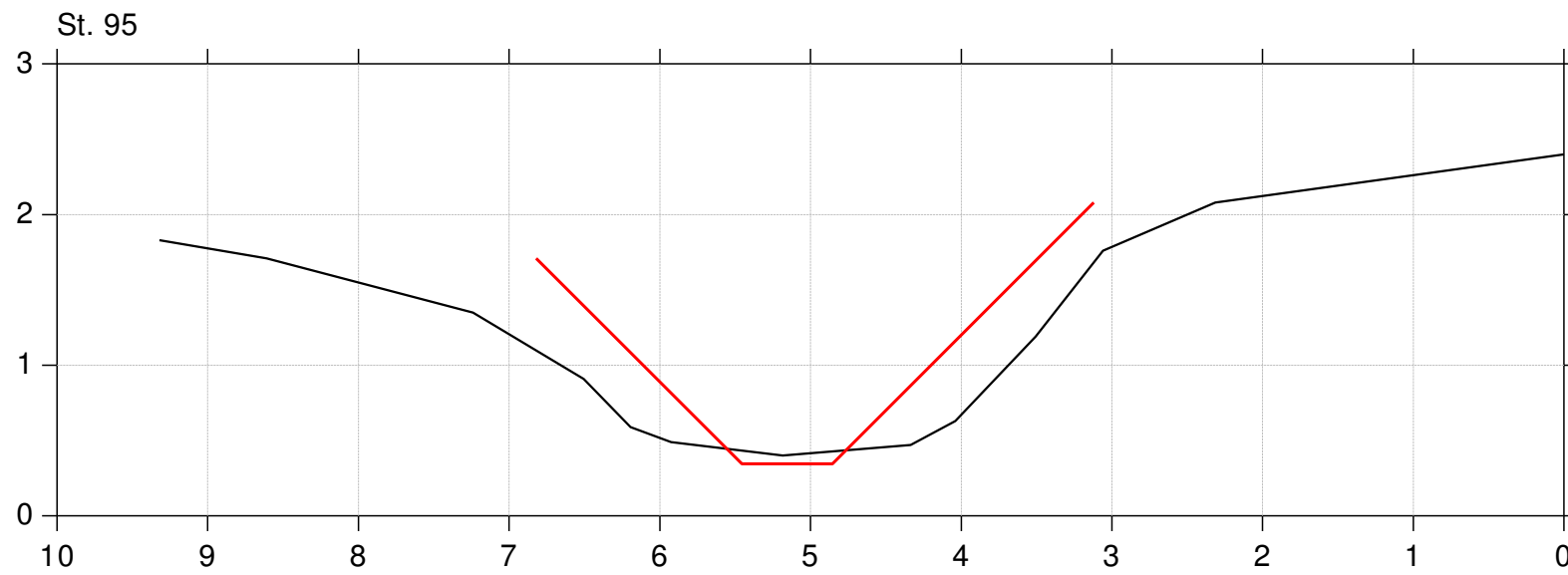
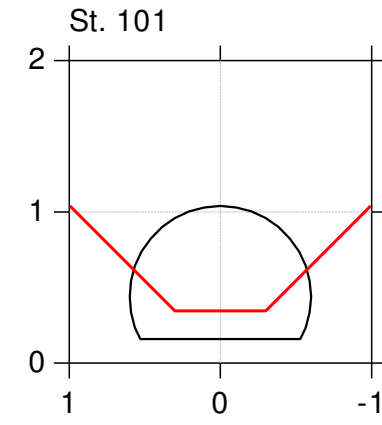
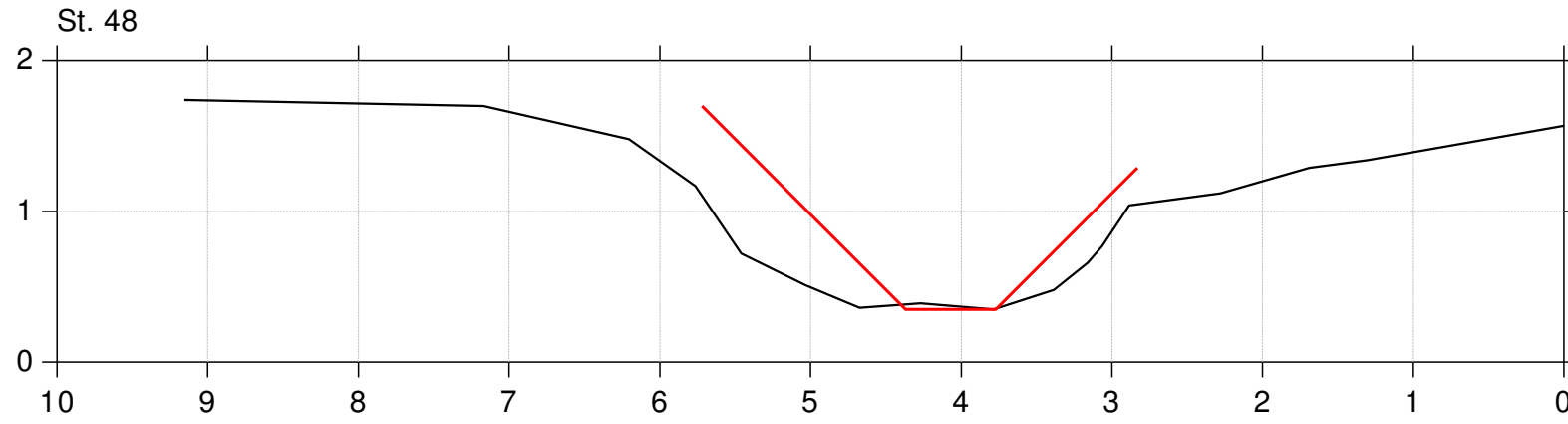
Lodret akse : Kote i m DVR90, skala 1:50

Vandret akse : Afstand i m, skala 1:50



Bilag 1d side 2

— Regulativ 2021
— Opmåling udført af LandSyd 2016



Hejls Bæk

Regulativ 2021

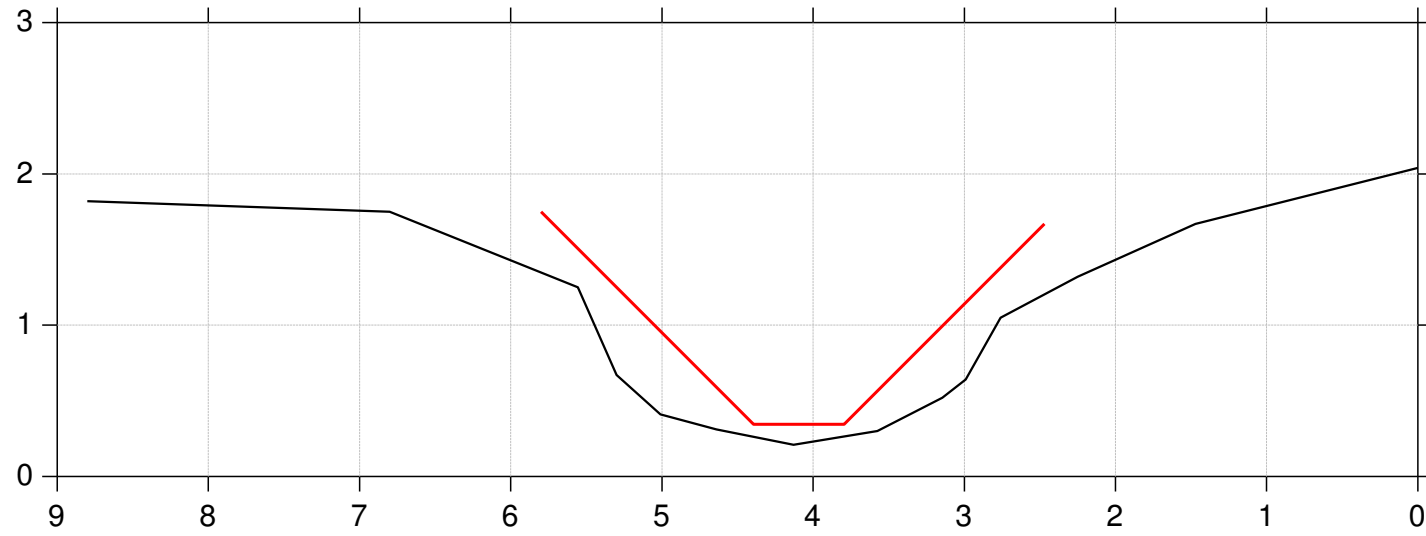
Lodret akse : Kote i m DVR90, skala 1:50

Vandret akse : Afstand i m, skala 1:50

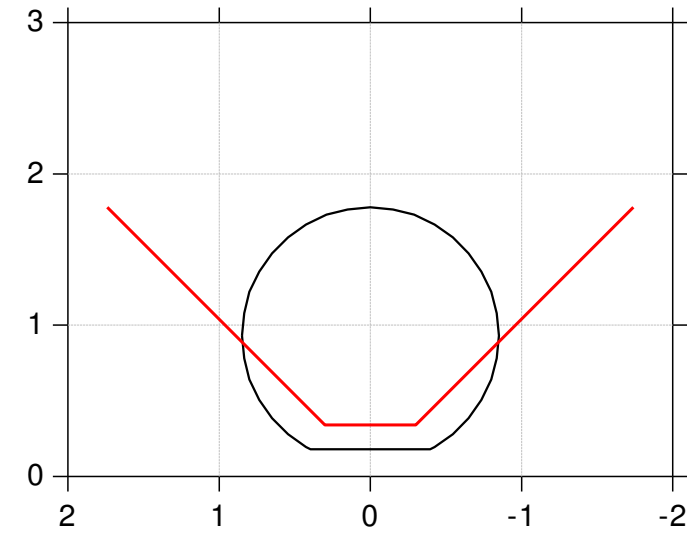


— Regulativ 2021
— Opmåling udført af LandSyd 2016

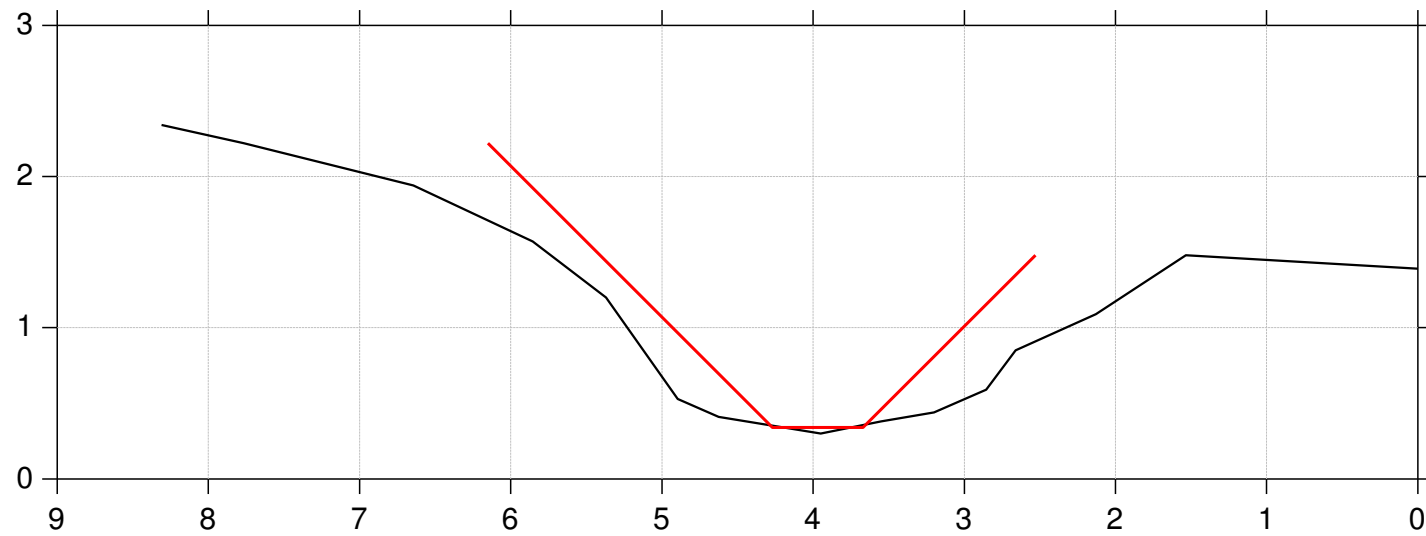
St. 102



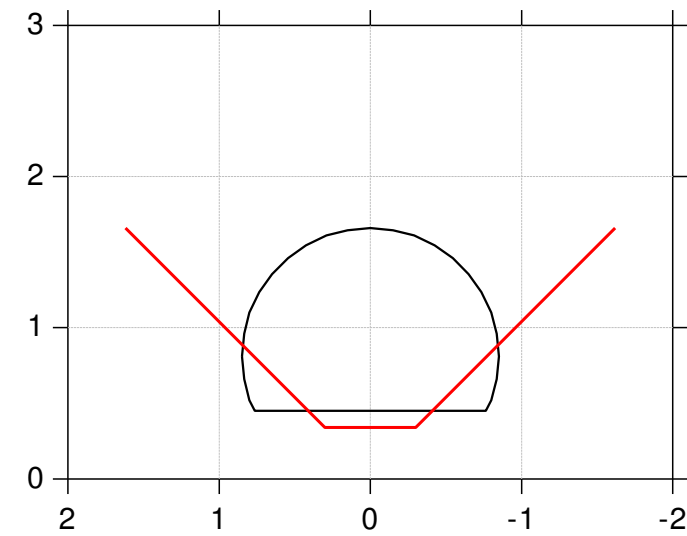
St. 170



St. 165



St. 194



Hejls Bæk

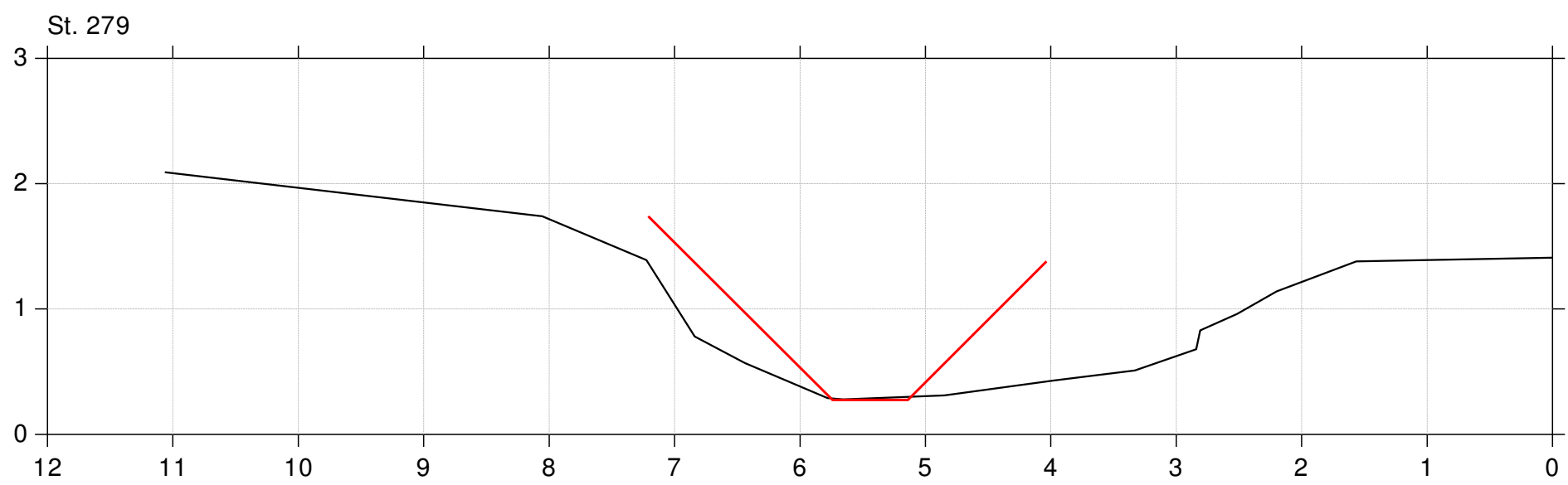
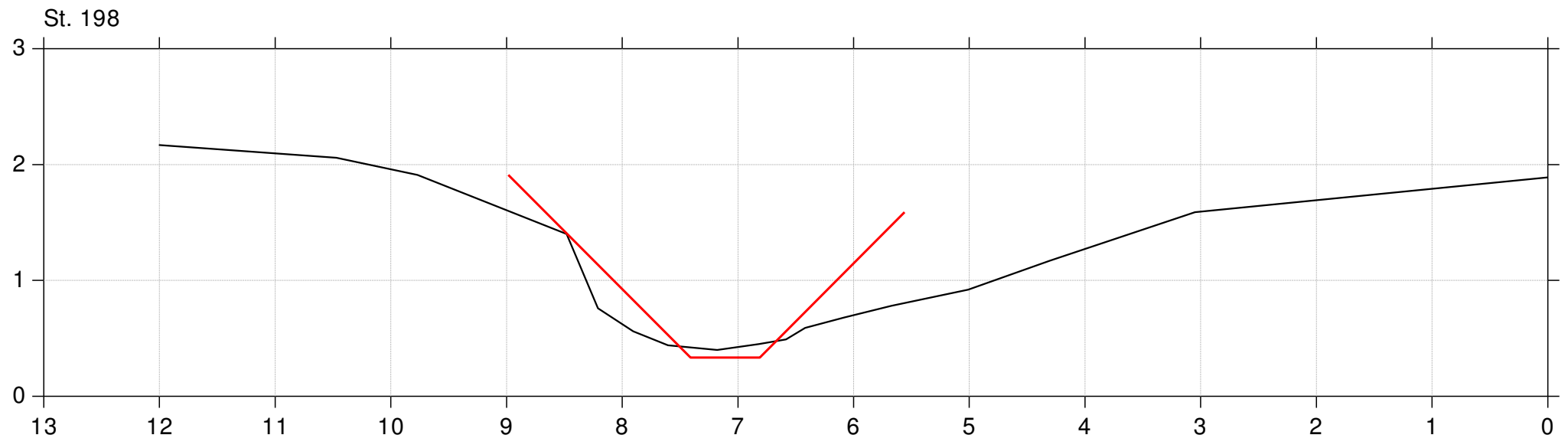
Regulativ 2021

Lodret akse : Kote i m DVR90, skala 1:50

Vandret akse : Afstand i m, skala 1:50



— Regulativ 2021
— Opmåling udført af LandSyd 2016



Hejls Bæk

Regulativ 2021

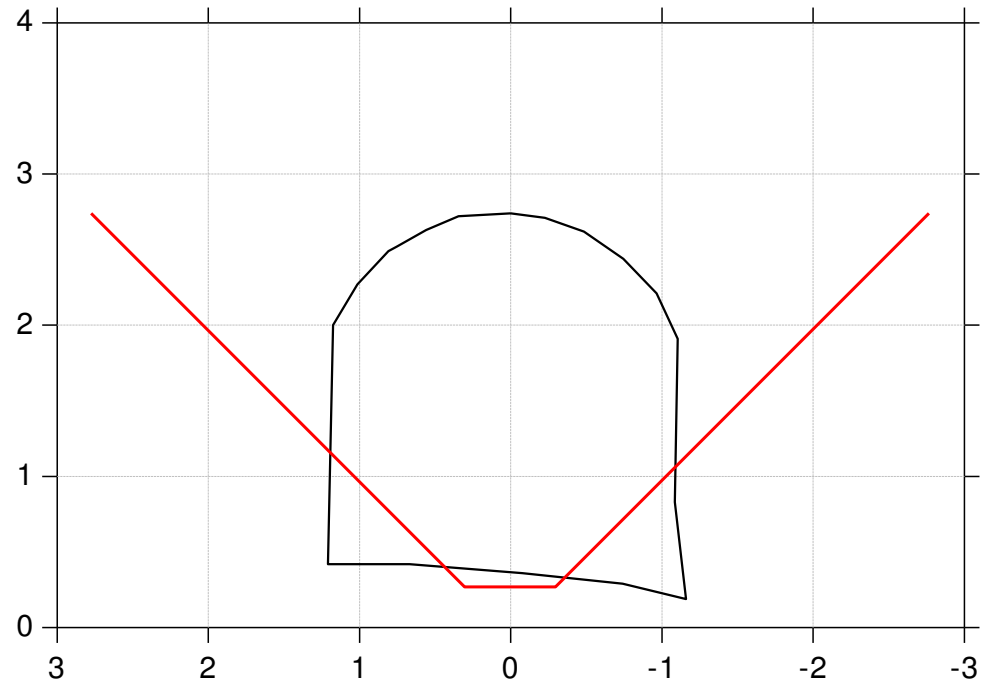
Lodret akse : Kote i m DVR90, skala 1:50

Vandret akse : Afstand i m, skala 1:50

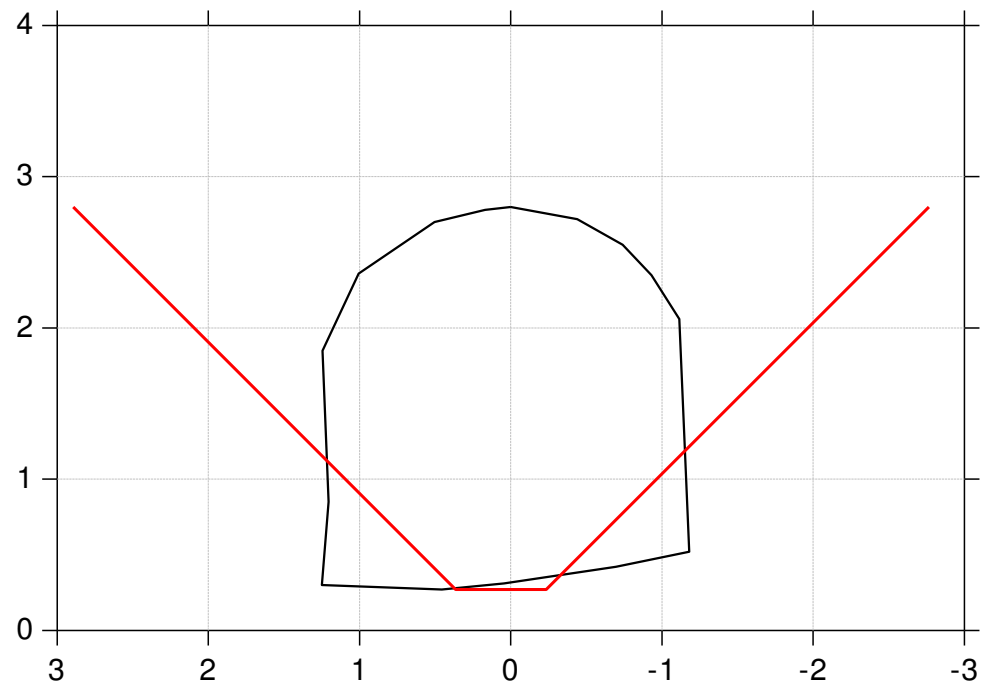


— Regulativ 2021
— Opmåling udført af LandSyd 2016

St. 284



St. 298



Hejls Bæk

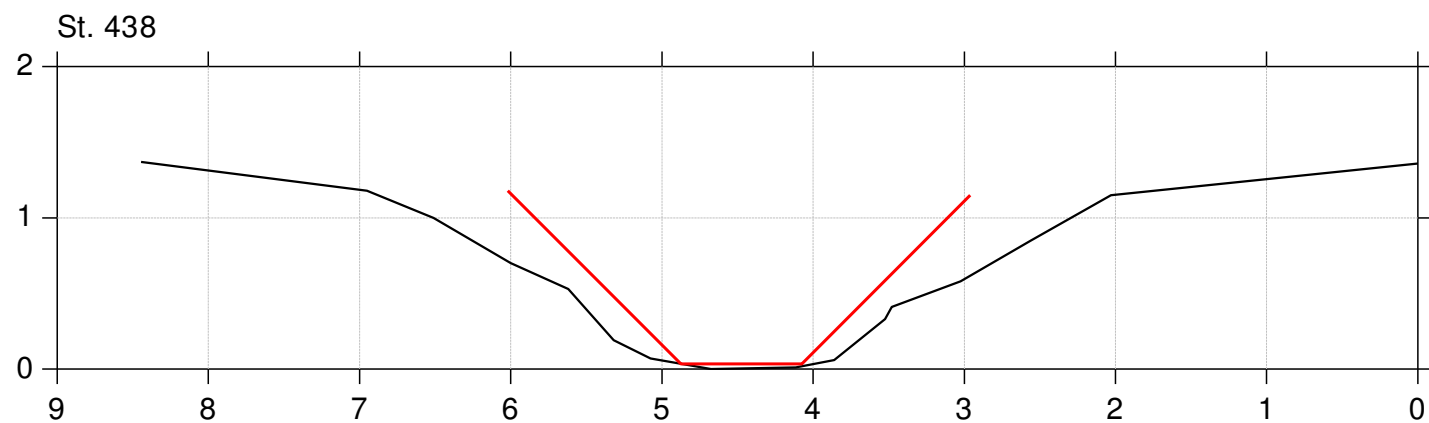
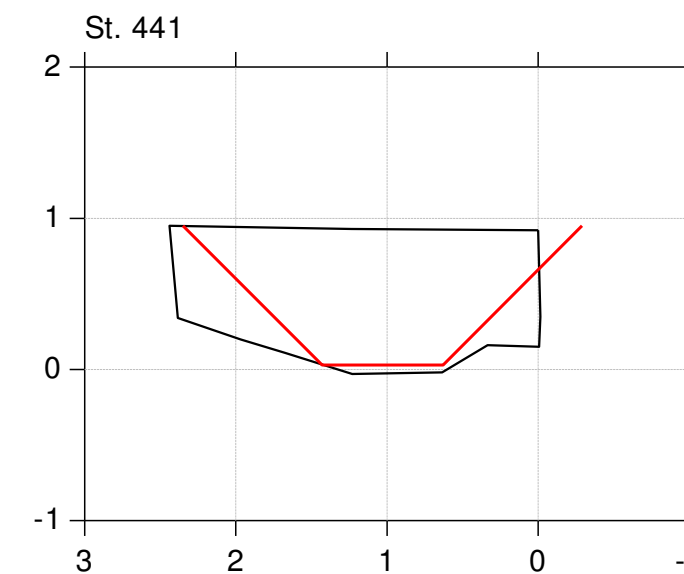
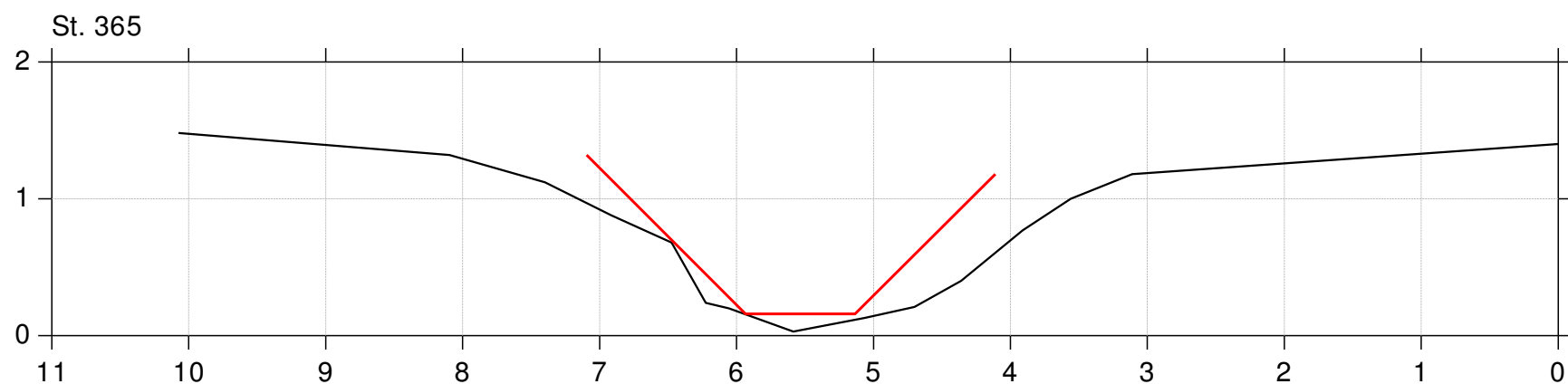
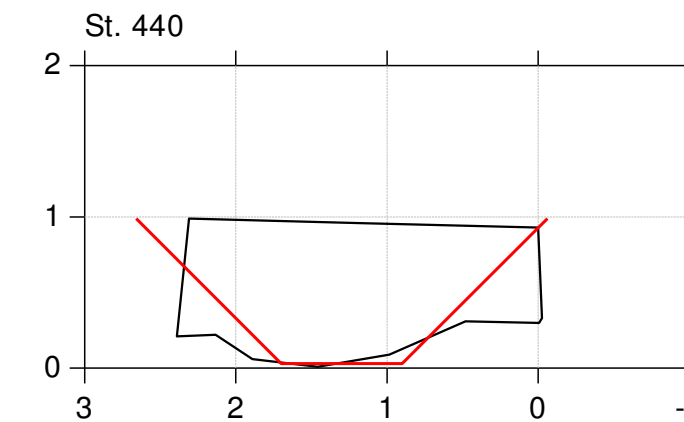
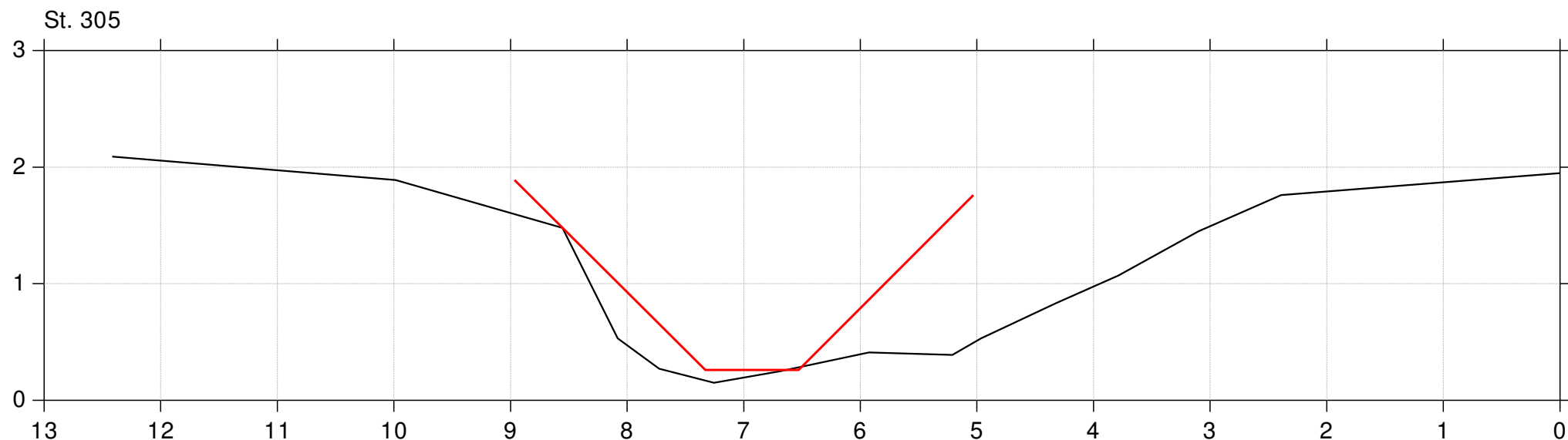
Regulativ 2021

Lodret akse : Kote i m DVR90, skala 1:50

Vandret akse : Afstand i m, skala 1:50



— Regulativ 2021
— Opmåling udført af LandSyd 2016



Hejls Bæk

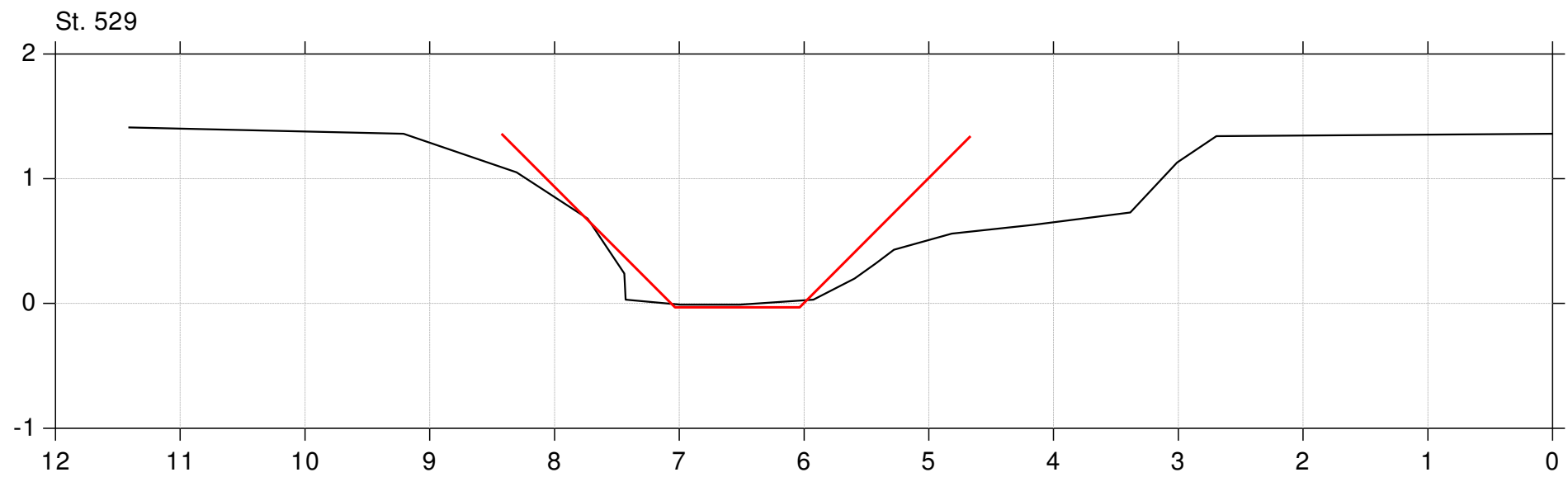
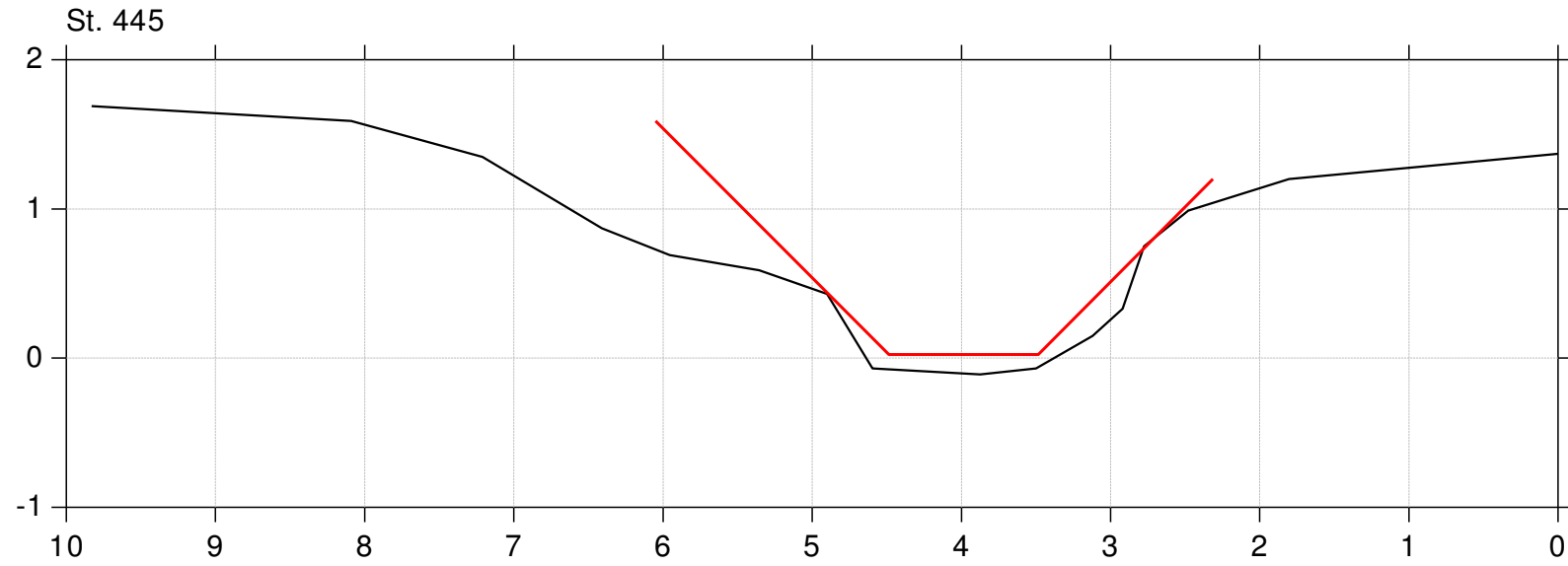
Regulativ 2021

Lodret akse : Kote i m DVR90, skala 1:50

Vandret akse : Afstand i m, skala 1:50



— Regulativ 2021
— Opmåling udført af LandSyd 2016



Hejls Bæk

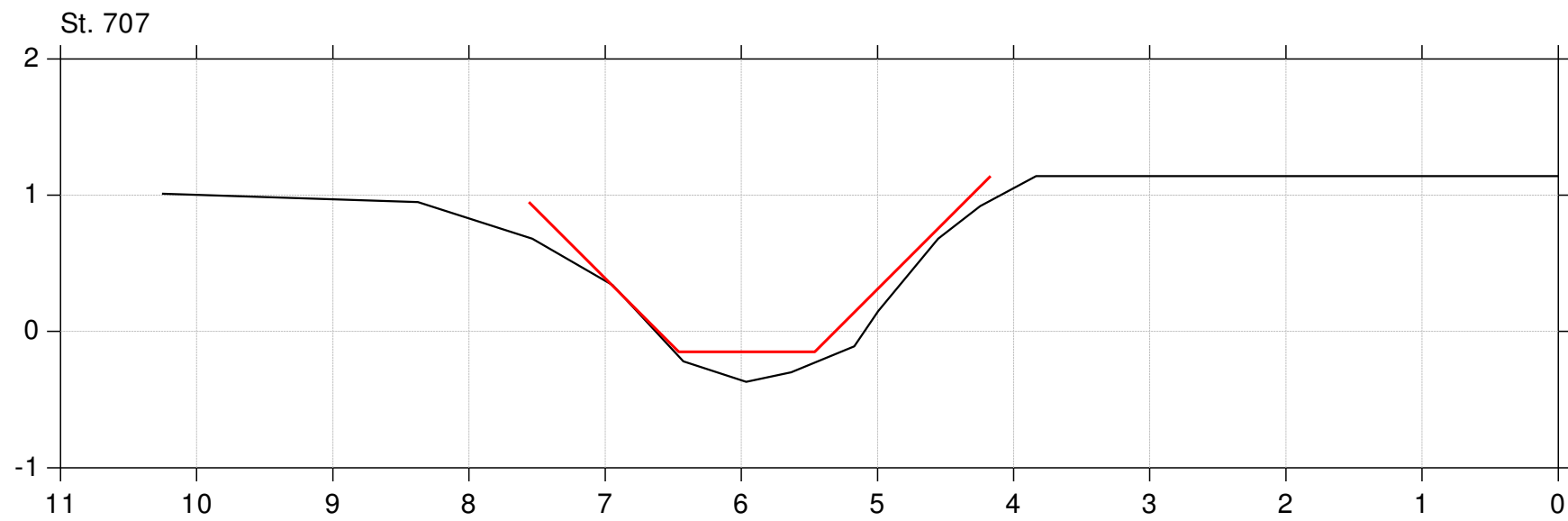
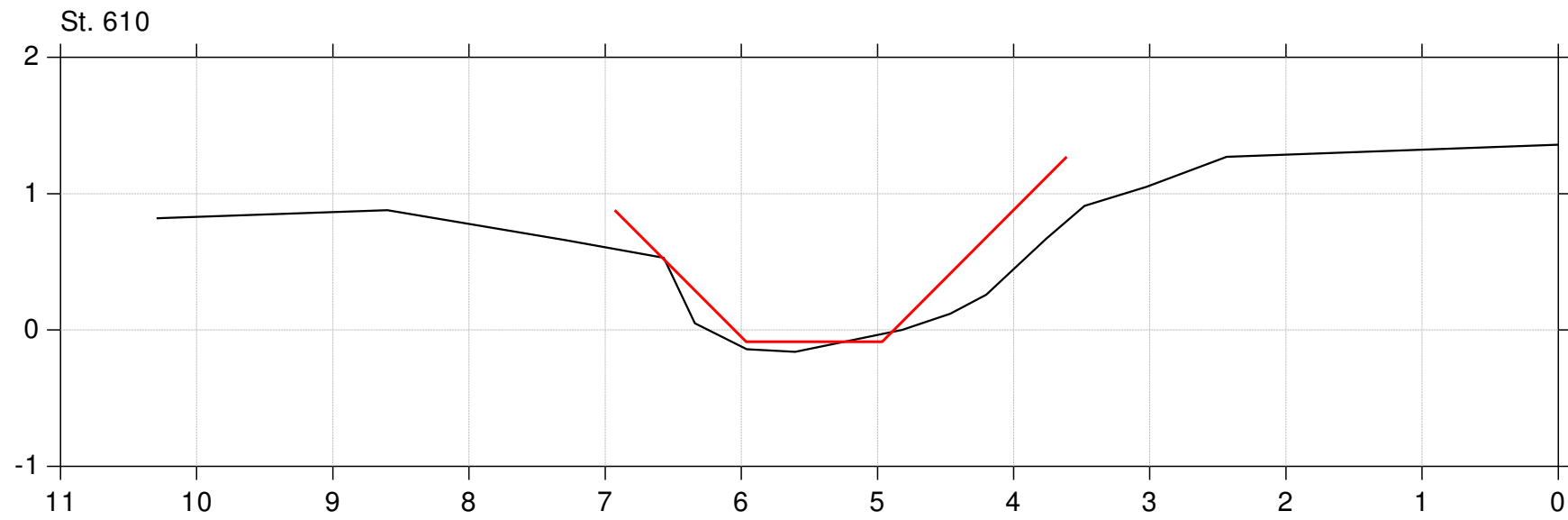
Regulativ 2021

Lodret akse : Kote i m DVR90, skala 1:50

Vandret akse : Afstand i m, skala 1:50



— Regulativ 2021
— Opmåling udført af LandSyd 2016



Hejls Bæk

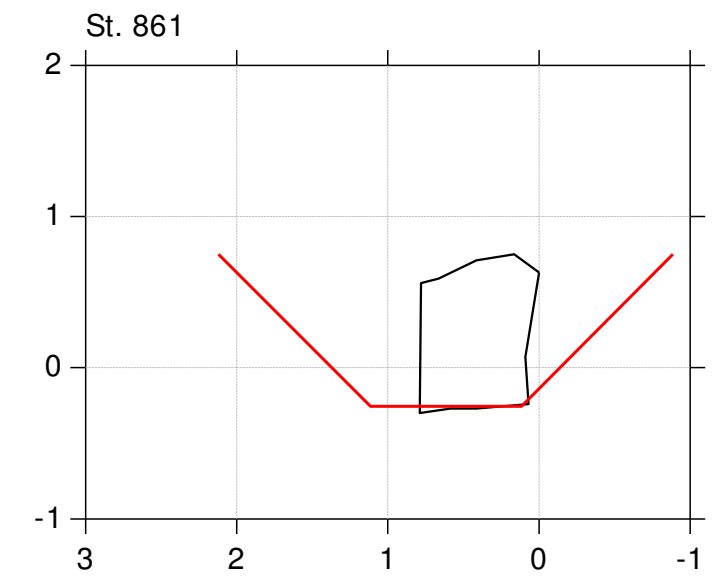
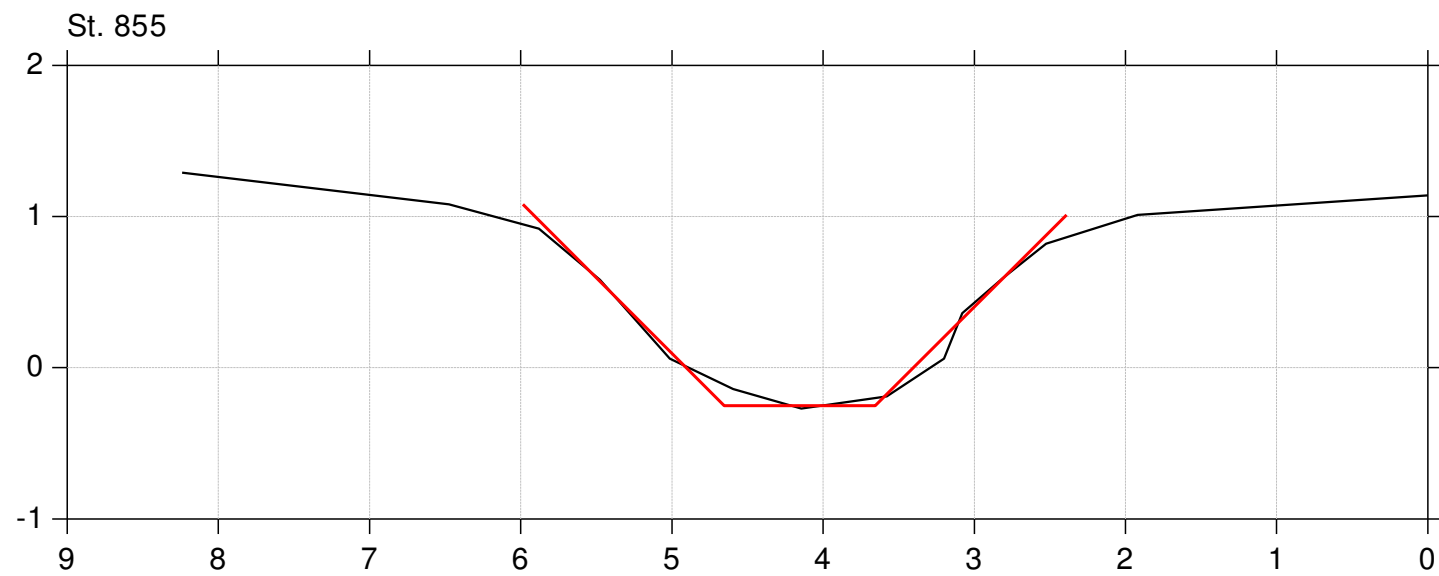
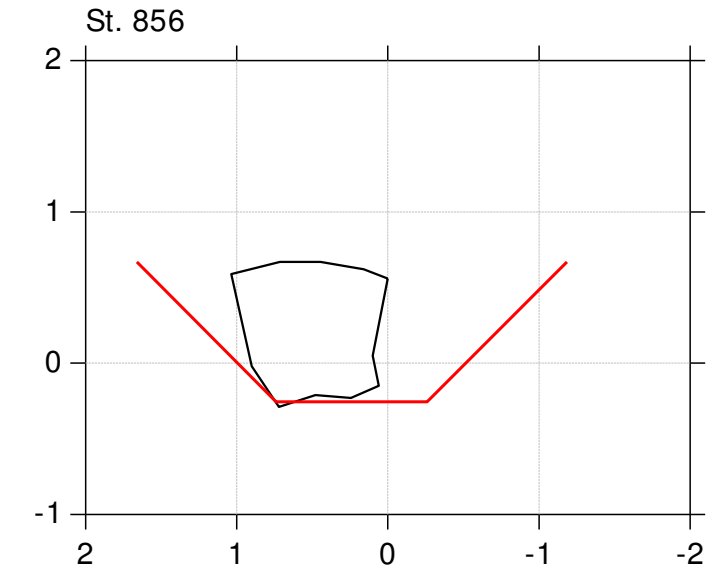
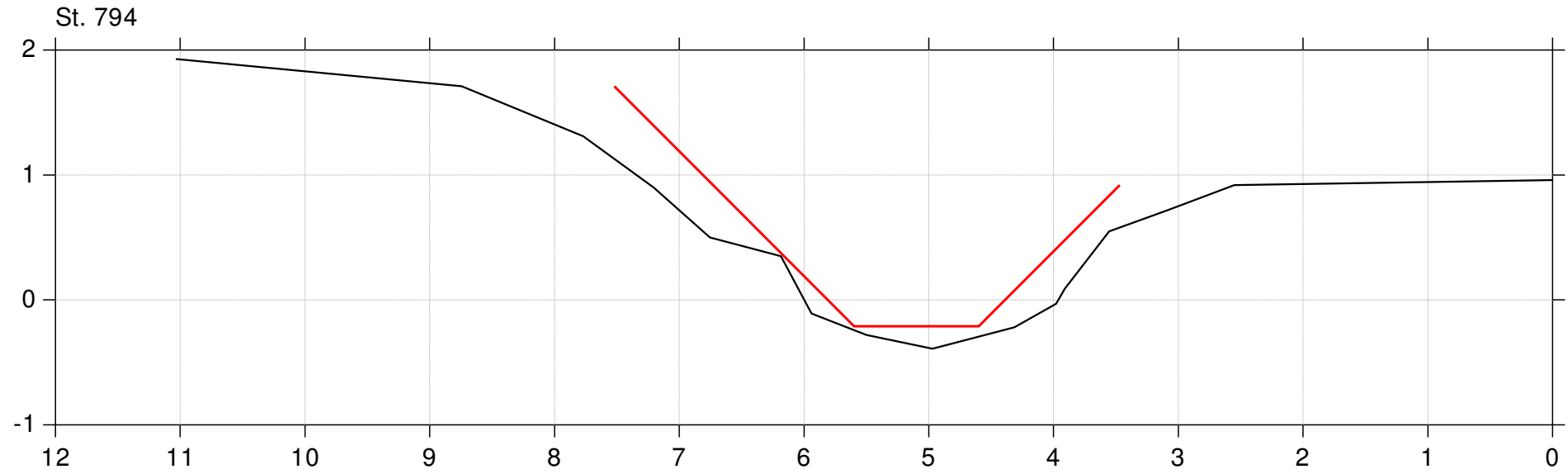
Regulativ 2021

Lodret akse : Kote i m DVR90, skala 1:50

Vandret akse : Afstand i m, skala 1:50



— Regulativ 2021
— Opmåling udført af LandSyd 2016



Hejls Bæk

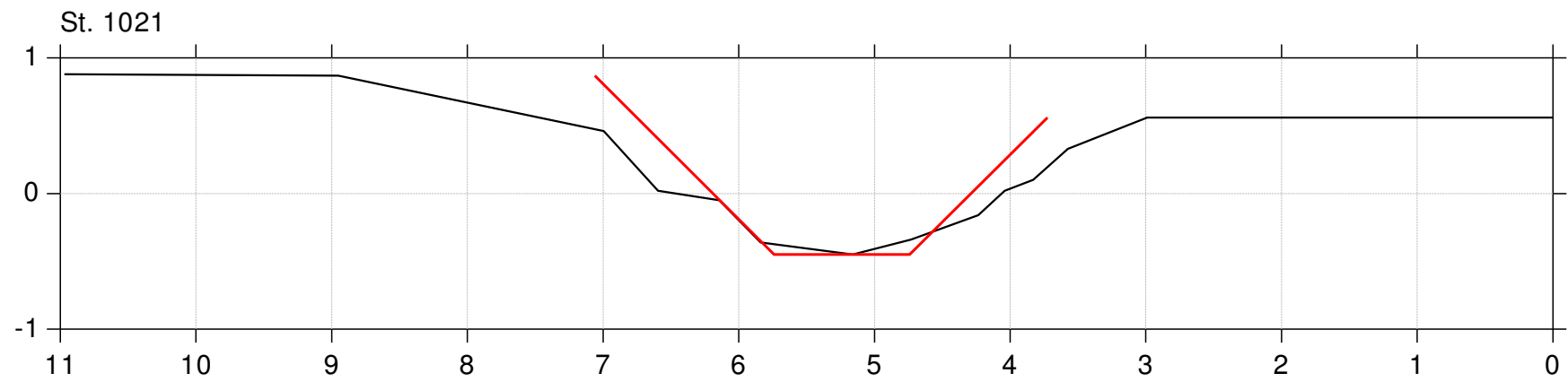
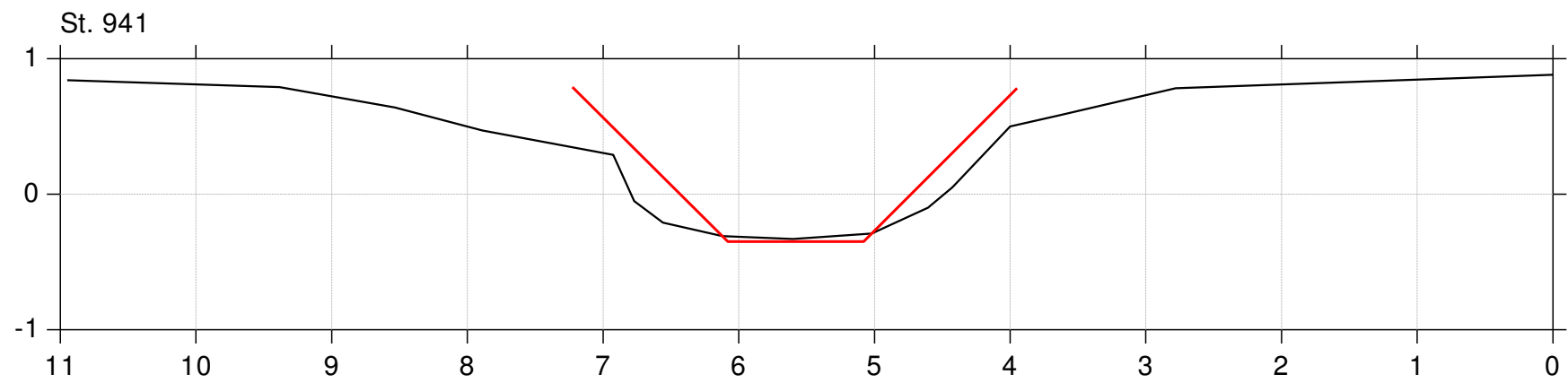
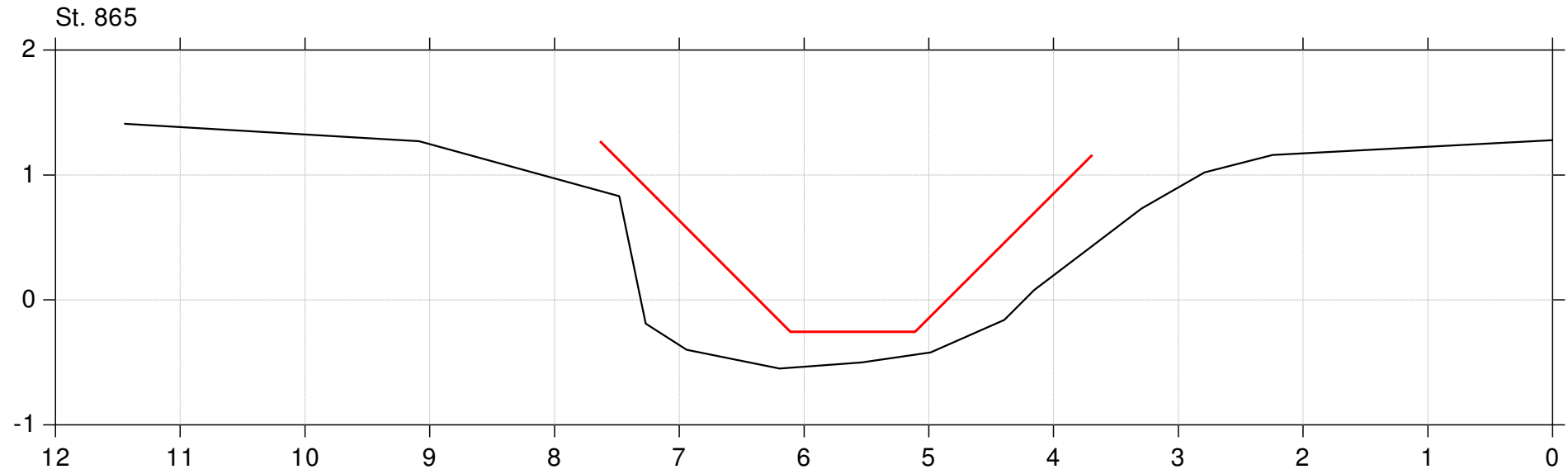
Regulativ 2021

Lodret akse : Kote i m DVR90, skala 1:50

Vandret akse : Afstand i m, skala 1:50



— Regulativ 2021
— Opmåling udført af LandSyd 2016



Hejls Bæk

Regulativ 2021

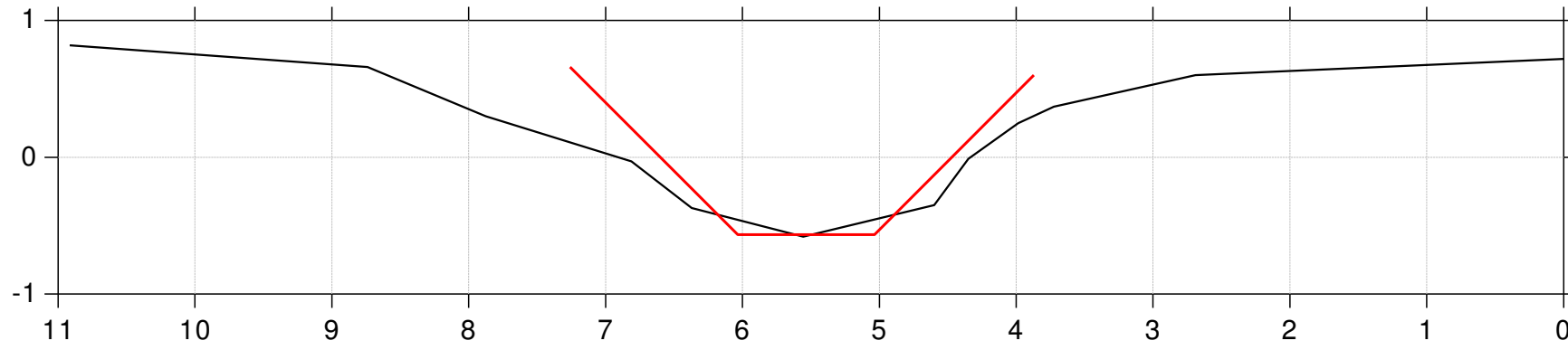
Lodret akse : Kote i m DVR90, skala 1:50

Vandret akse : Afstand i m, skala 1:50

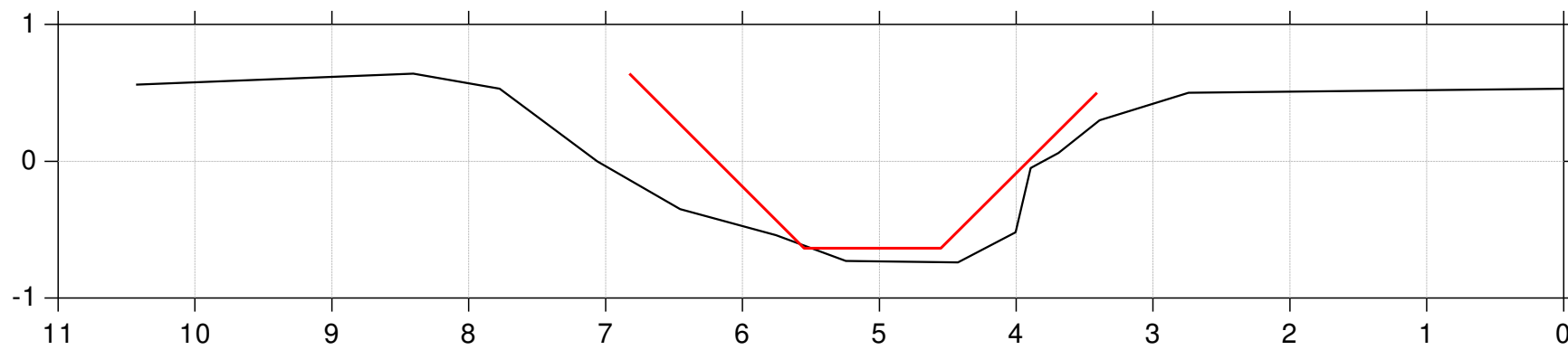


— Regulativ 2021
— Opmåling udført af LandSyd 2016

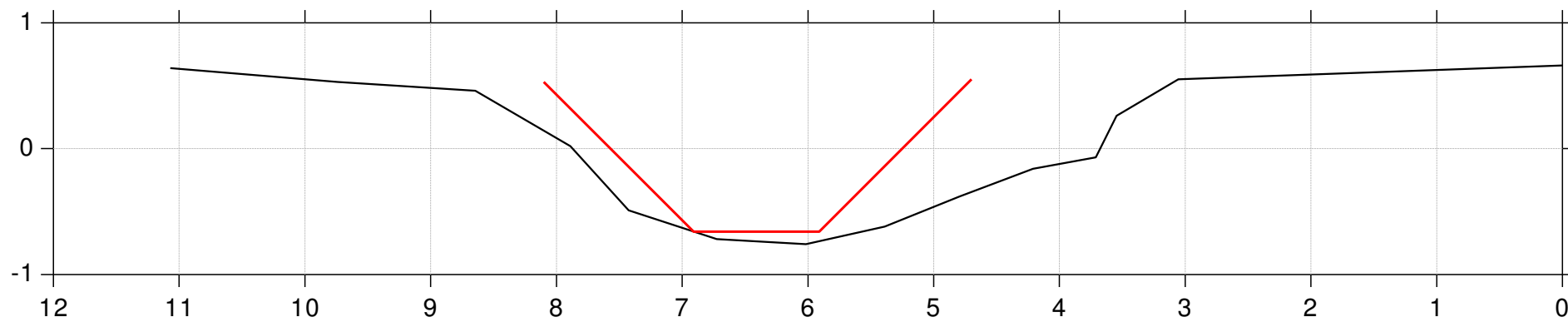
St. 1112



St. 1214



St. 1274



Hejls Bæk

Regulativ 2021

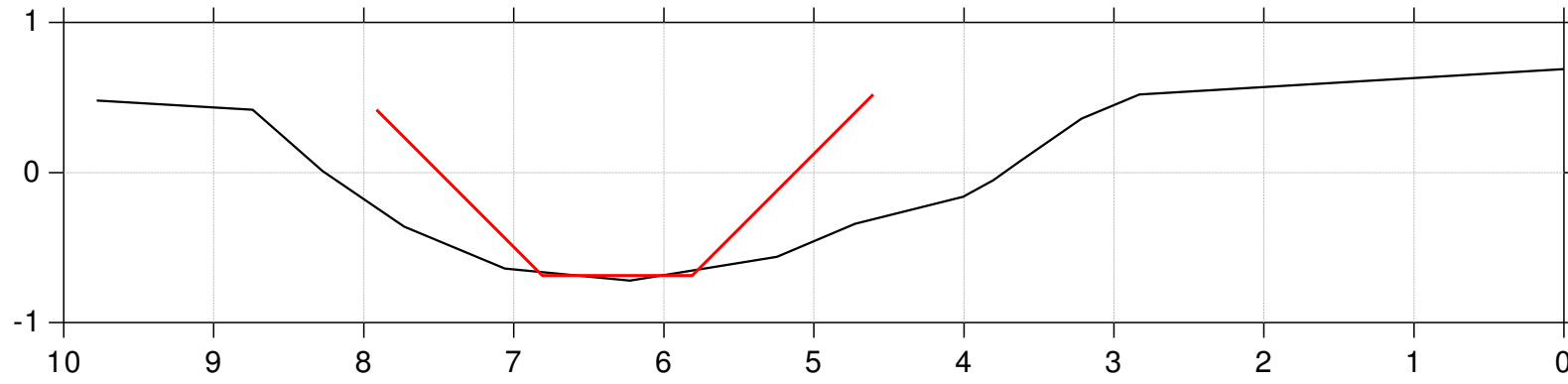
Lodret akse : Kote i m DVR90, skala 1:50

Vandret akse : Afstand i m, skala 1:50

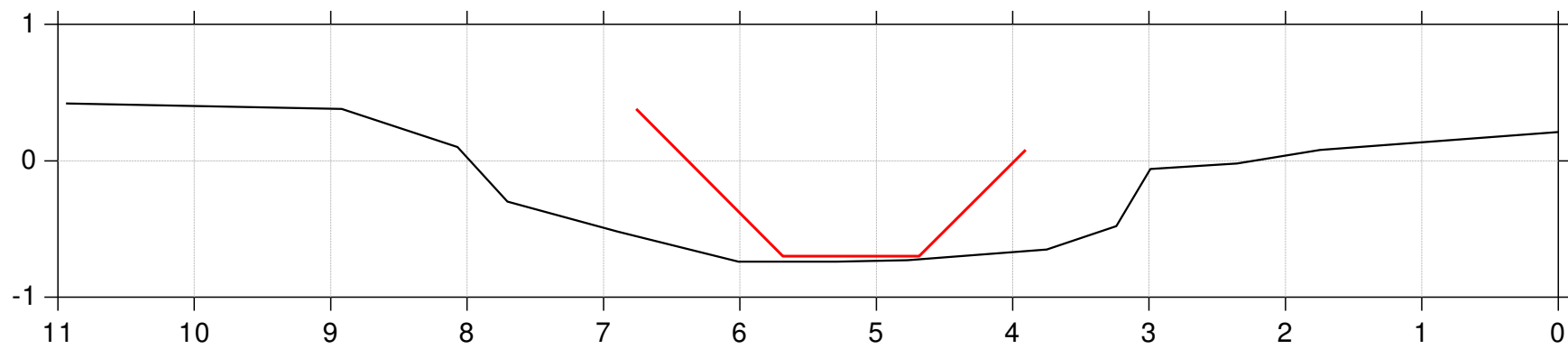



— Regulativ 2021
— Opmåling udført af LandSyd 2016

St. 1366





St. 1410

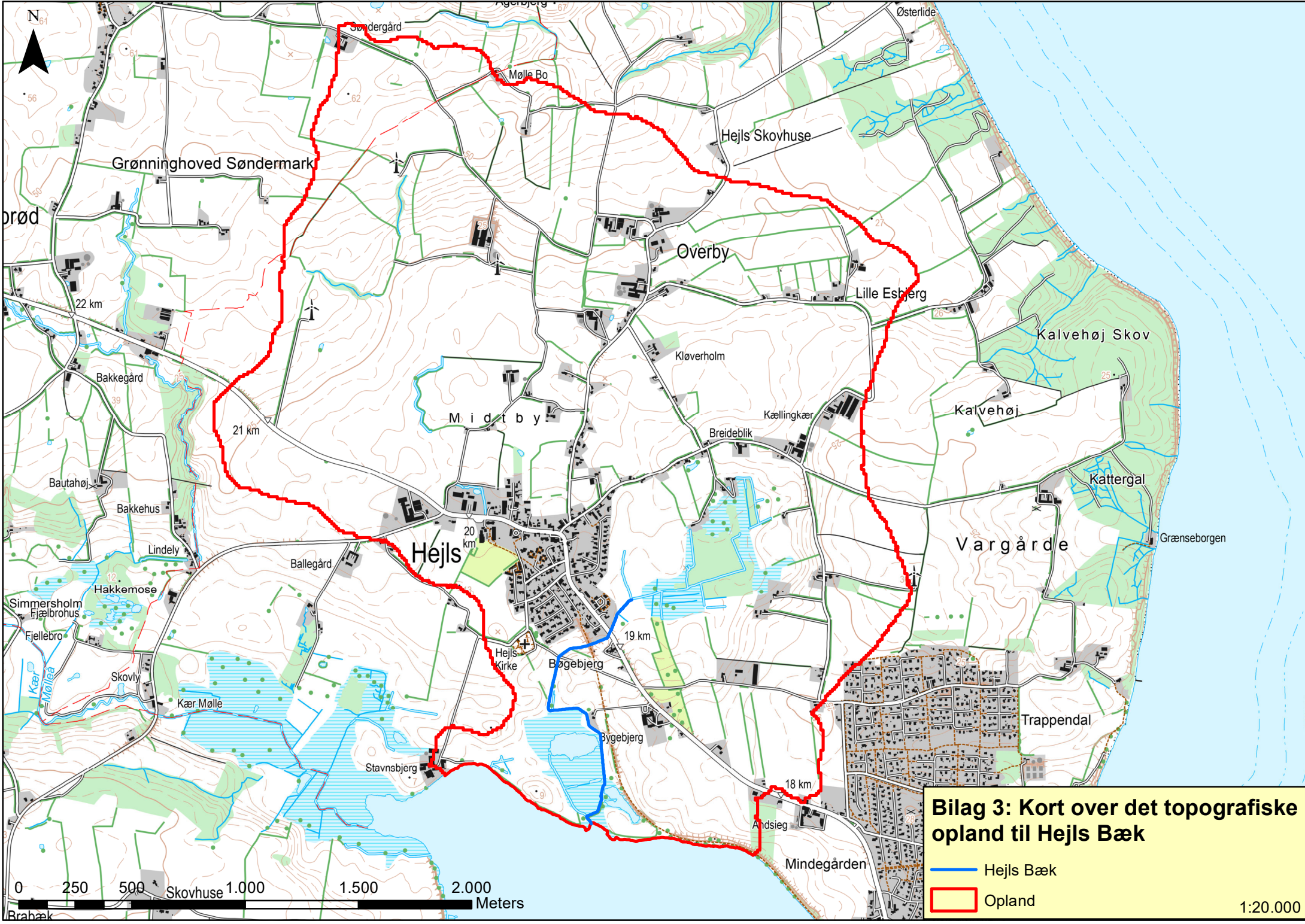




Bilag 2: Kort over Hejls Bæk med stationering

-  Hejls Bæk
-  Stationering - 100 m

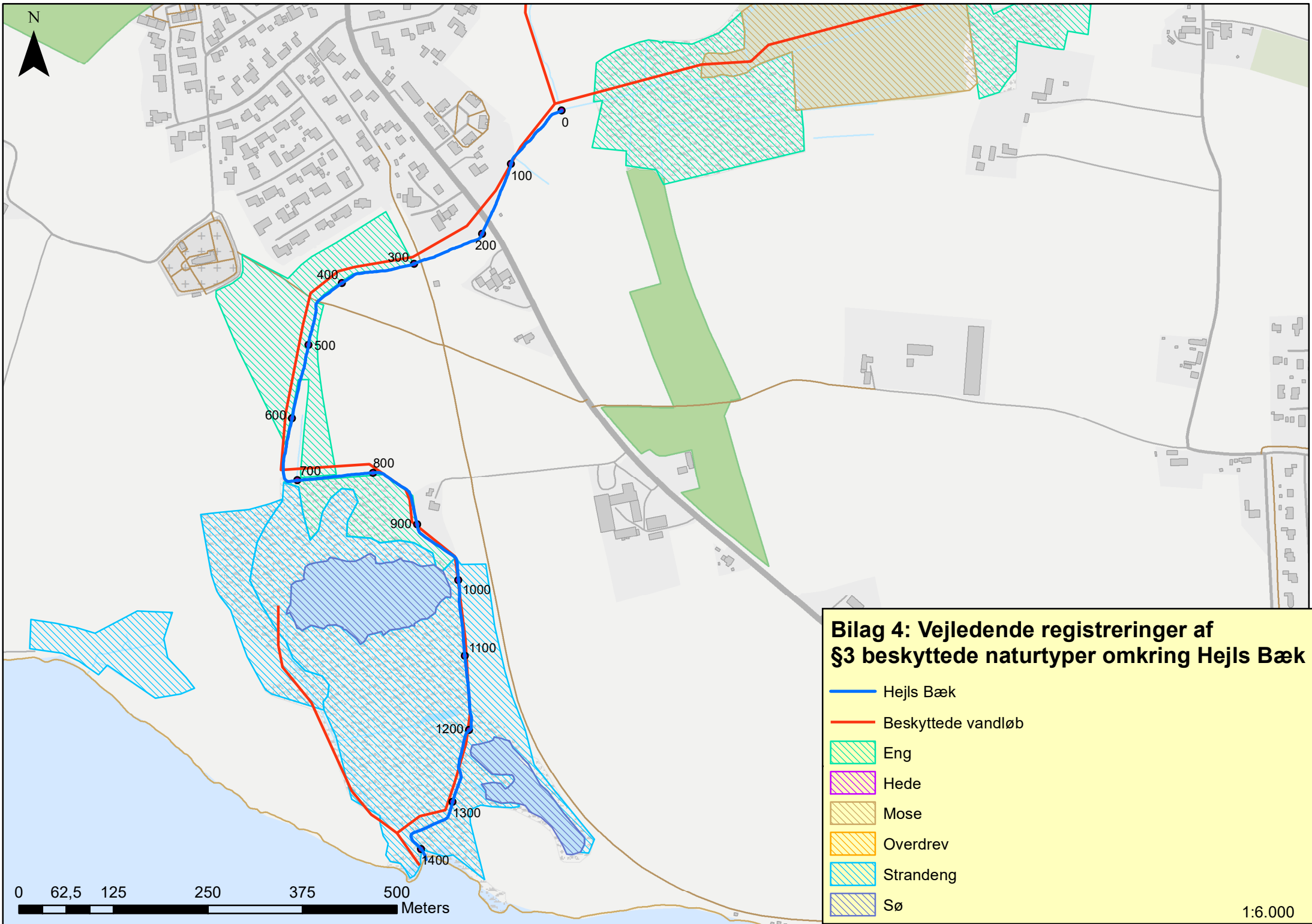
1:6.000



Bilag 3: Kort over det topografiske opland til Hejls Bæk

- Hejls Bæk
- Opland

1:20.000



Bilag 4: Vejledende registreringer af §3 beskyttede naturtyper omkring Hejls Bæk

- Hejls Bæk
- Beskyttede vandløb
- Eng
- Hede
- Mose
- Overdrev
- Strandeng
- Sø